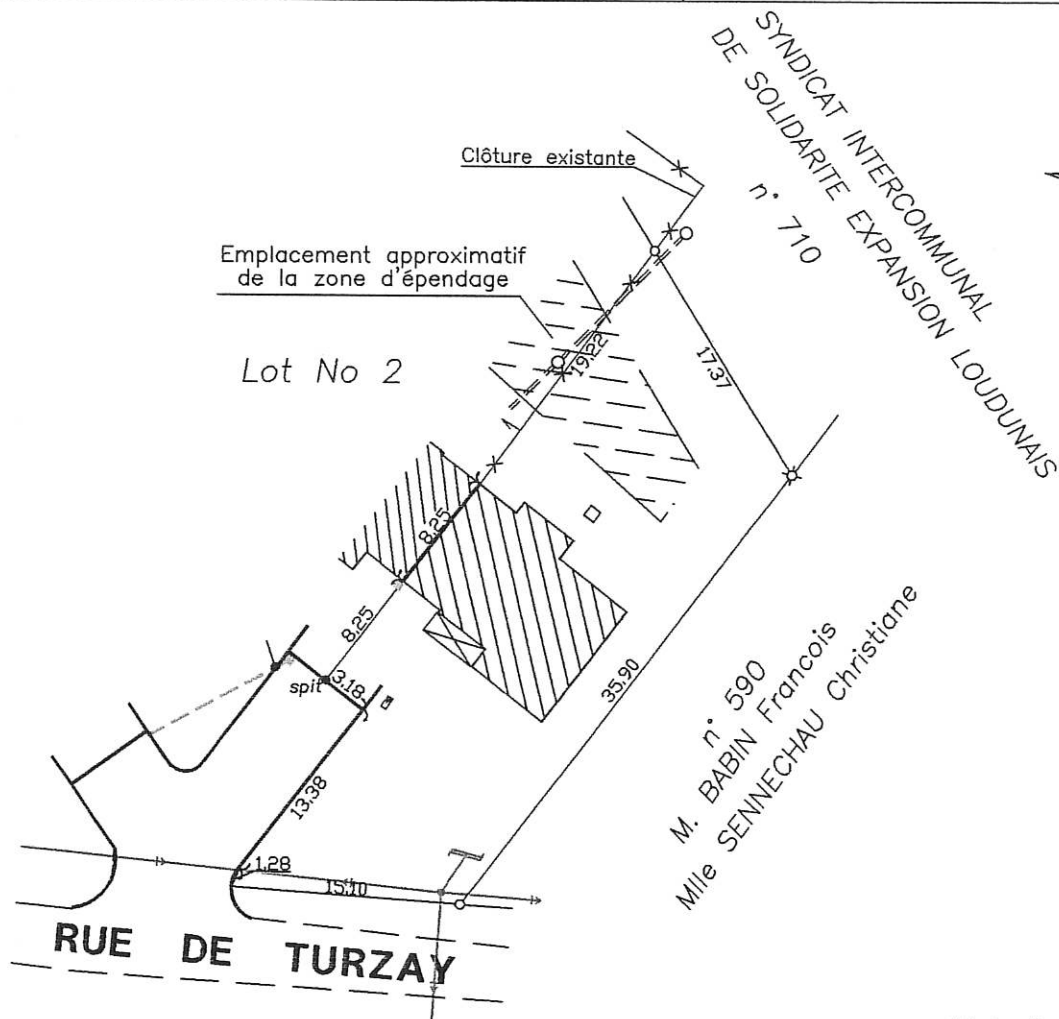


# LA ROCHE RIGAULT

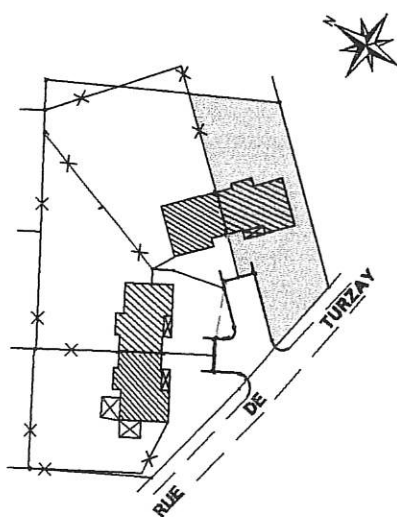
## PLAN DU LOT No 1

CITE DU BOURG



Echelle : 1/500e

Plan de situation (sans échelle)



**Surface = 661m<sup>2</sup>**

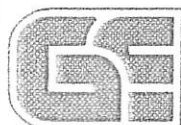
REFERENCES CADASTRALES

Section : F No: 716

Lieu-dit : " Rue de Turzay "

### LEGENDE

- x Borne ancienne
- o Borne nouvelle
- Compteur d'eau
- Tampon, regard, assainissement
- Grille, regard, assainissement eaux pluviales
- x— Cloture privative
- == Réseaux non défini
- ⌋ Poteau EDF



S.C.P. GUICHARD - De GROMARD  
Géomètres-Experts-Fonciers . Bureau d'études V.R.D.  
24 Rue de Bonneuil-Matours - 86000 POITIERS  
Tél. : 05.49.61.17.37 Fax : 05.49.61.69.90

Date :

03 Avril 2003

Dossier No

GD/03.03.05

Fichier : 030305-lots.dwg