



Résumé de l'expertise n° 25-09-0171-LA ROCHE RIGAULT-KOESSLER-SRO

Cette page de synthèse ne peut être utilisée indépendamment du rapport d'expertise complet.



Désignation du ou des bâtiments

Localisation du ou des bâtiments :

Adresse : **12, rue de Turzay**

Commune : **86200 LA ROCHE RIGAULT**

Section cadastrale F, Parcelle(s) n° 716

Désignation et situation du ou des lot(s) de copropriété :

Ce bien ne fait pas partie d'une copropriété

Périmètre de repérage : ... **Ensemble de la propriété**

	Prestations	Conclusion
	DPE	<div style="text-align: center;"> </div> <p>Estimation des coûts annuels : entre 1 690 € et 2 330 € par an Prix moyens des énergies indexés sur les années 2021, 2022, 2023 Numéro enregistrement DPE (ADEME) : 2586E3001580W Numéro enregistrement AUDIT (ADEME) : A25860307976N</p>
	Amiante	Dans le cadre de la mission, il a été repéré des matériaux et produits contenant de l'amiante.
	Électricité	L'installation intérieure d'électricité comporte une ou des anomalies pour laquelle ou lesquelles il est vivement recommandé d'agir afin d'éliminer les dangers qu'elle(s) présente(nt).
	Etat des Risques et Pollutions	Le bien n'est pas situé dans le périmètre d'un plan de prévention des risques naturels Le bien n'est pas situé dans le périmètre d'un plan de prévention des risques miniers Le bien n'est pas situé dans le périmètre d'un plan de prévention des risques technologiques Zone sismique définie en zone 3 selon la réglementation parasismique 2011 ENSA : L'immeuble n'est pas concerné par un plan d'exposition aux bruits ENSA : Aucune nuisance aérienne n'a été identifiée sur le bien



ATTESTATION SUR L'HONNEUR réalisée pour le dossier n° **25-09-0171-LA ROCHE RIGAULT-KOESSLER-SRO** relatif à l'immeuble bâti visité situé au : 12, rue de Turzay 86200 LA ROCHE RIGAULT.

Je soussigné, **Sébastien Rochet**, technicien diagnostiqueur pour la société **Solis Diagnostics** atteste sur l'honneur être en situation régulière au regard de l'article L.271-6 du Code de la Construction, à savoir :

- Disposer des compétences requises pour effectuer les états, constats et diagnostics composant le dossier, ainsi qu'en atteste mes certifications de compétences :

Prestations	Nom du diagnostiqueur	Entreprise de certification	N° Certification	Echéance certif
Amiante	Sébastien Rochet	ABCIDIA CERTIFICATION	24-2877	30/10/2031 (Date d'obtention : 31/10/2024)
Amiante TVX	Sébastien Rochet	ABCIDIA CERTIFICATION	24-2877	30/10/2031 (Date d'obtention : 31/10/2024)
DPE sans mention	Sébastien Rochet	ABCIDIA CERTIFICATION	24-2877	17/11/2031 (Date d'obtention : 18/11/2024)
Electricité	Sébastien Rochet	ABCIDIA CERTIFICATION	24-2877	16/12/2031 (Date d'obtention : 17/12/2024)
Gaz	Sébastien Rochet	ABCIDIA CERTIFICATION	24-2877	16/12/2031 (Date d'obtention : 17/12/2024)
Plomb	Sébastien Rochet	ABCIDIA CERTIFICATION	24-2877	30/10/2031 (Date d'obtention : 31/10/2024)
Termites	Sébastien Rochet	ABCIDIA CERTIFICATION	24-2877	30/10/2031 (Date d'obtention : 31/10/2024)
Audit Energetique	Sébastien Rochet	ABCIDIA CERTIFICATION	24-2877	17/11/2031 (Date d'obtention : 28/03/2025)

- Avoir souscrit à une assurance (Allianz n° 64251620 valable jusqu'au 15/12/2025) permettant de couvrir les conséquences d'un engagement de ma responsabilité en raison de mes interventions.
- N'avoir aucun lien de nature à porter atteinte à mon impartialité et à mon indépendance ni avec le propriétaire ou son mandataire, ni avec une entreprise pouvant réaliser des travaux sur les ouvrages, installations ou équipements pour lesquels il m'est demandé d'établir les états, constats et diagnostics composant le dossier.
- Disposer d'une organisation et des moyens (en matériel et en personnel) appropriés pour effectuer les états, constats et diagnostics composant le dossier.

Fait à **Availles-en-Châtellerault**, le **23/09/2025**

Signature de l'opérateur de diagnostics :

Article L271-6 du Code de la Construction et de l'habitation

« Les documents prévus aux 1° à 4° et au 6° de l'article L. 271-4 sont établis par une personne présentant des garanties de compétence et disposant d'une organisation et de moyens appropriés. Cette personne est tenue de souscrire une assurance permettant de couvrir les conséquences d'un engagement de sa responsabilité en raison de ses interventions. Elle ne doit avoir aucun lien de nature à porter atteinte à son impartialité et à son indépendance ni avec le propriétaire ou son mandataire qui fait appel à elle, ni avec une entreprise pouvant réaliser des travaux sur les ouvrages, installations ou équipements pour lesquels il lui est demandé d'établir l'un des documents mentionnés au premier alinéa. Un décret en Conseil d'Etat définit les conditions et modalités d'application du présent article. »

Article L271-3 du Code de la Construction et de l'habitation

« Lorsque le propriétaire charge une personne d'établir un dossier de diagnostic technique, celle-ci lui remet un document par lequel elle atteste sur l'honneur qu'elle est en situation régulière au regard des articles L.271-6 et qu'elle dispose des moyens en matériel et en personnel nécessaires à l'établissement des états, constats et diagnostics composant le dossier. »

DPE Diagnostic de performance énergétique (logement)

Pour vérifier la validité de ce DPE, scannez le QR code

n° : [2586E3001580W](#)

Etabli le : 23/09/2025
Valable jusqu'au : 22/09/2035



Ce document vous permet de savoir si votre logement est économe en énergie et préserve le climat. Il vous donne également des pistes pour améliorer ses performances et réduire vos factures. Pour en savoir plus : <https://www.ecologie.gouv.fr/diagnostic-performance-energetique-dpe>



Adresse : **12, rue de Turzay, 86200 LA ROCHE RIGAUT**

Type de bien : Maison Individuelle

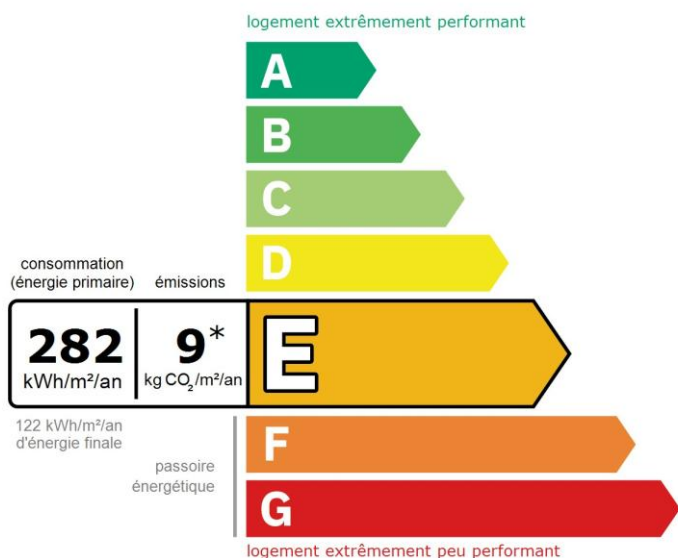
Année de construction : 1978

Surface de référence : **78,29 m²**

Propriétaire : HABITAT DE LA VIENNE - Mme KOESSLER Julie

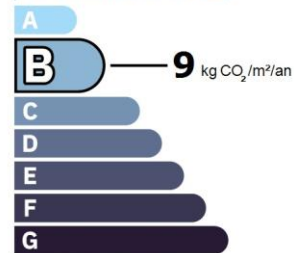
Adresse : 33, rue du Planty 86180 BUXEROLLES

Performance énergétique et climatique



* Dont émissions de gaz à effet de serre

peu d'émissions de CO₂



émissions de CO₂ très importantes

Le niveau de consommation énergétique dépend de l'isolation du logement et de la performance des équipements. Pour l'améliorer, voir pages 4 à 6

Ce logement émet 728 kg de CO₂ par an, soit l'équivalent de 3 772 km parcourus en voiture.

Le niveau d'émissions dépend principalement des types d'énergies utilisées (bois, électricité, gaz, fioul, etc.)

Estimation des coûts annuels d'énergie du logement

Les coûts sont estimés en fonction des caractéristiques de votre logement et pour une utilisation standard sur 5 usages (chauffage, eau chaude sanitaire, climatisation, éclairage, auxiliaires) voir p.3 pour voir les détails par poste.



entre **1 690 €** et **2 330 €** par an

Prix moyens des énergies indexés sur les années 2021, 2022, 2023 (abonnements compris) conformément à l'arrêté du 31 mars 2021 en vigueur lors de l'établissement du DPE

Comment réduire ma facture d'énergie ?

Voir p. 3

Informations diagnostiqueur

Solis Diagnostics

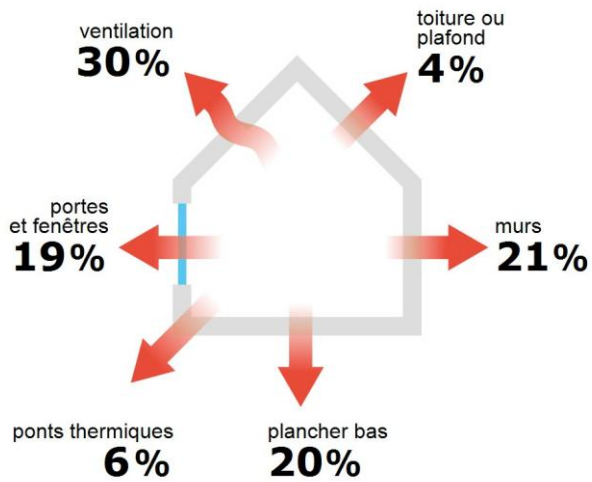
30 rue de la Berjonnerie
86530 Availles-en-Châtellerault
tel : 06 82 92 20 11

Diagnosticur : Sébastien Rochet
Email : srochet@solisdiagnostics.fr
N° de certification : 24-2877
Organisme de certification : ABCIDIA CERTIFICATION



À l'attention du propriétaire du bien au moment de la réalisation du DPE : Dans le cadre du Règlement général sur la protection des données (RGPD), l'Ademe vous informe que vos données personnelles (Nom-Prénom-Adresse) sont stockées dans la base de données de l'observatoire DPE à des fins de contrôles ou en cas de contestations ou de procédures judiciaires. Ces données sont stockées jusqu'à la date de fin de validité du DPE. Vous disposez d'un droit d'accès, de rectification, de portabilité, d'effacement ou une limitation du traitement de ces données. Si vous souhaitez faire valoir votre droit, veuillez nous contacter à l'adresse mail indiquée à la page «Contacts» de l'Observatoire DPE (<https://observatoire-dpe.ademe.fr/>).

Schéma des déperditions de chaleur



Performance de l'isolation



Système de ventilation en place



VMC SF Hygro B après 2012

Confort d'été (hors climatisation)*



Les caractéristiques de votre logement améliorant le confort d'été :



logement traversant



fenêtres équipées de volets extérieurs



toiture isolée

Production d'énergies renouvelables

Ce logement n'est pas encore équipé de systèmes de production d'énergie renouvelable.

Diverses solutions existent :



pompe à chaleur



chauffe-eau thermodynamique



panneaux solaires photovoltaïques



panneaux solaires thermiques



géothermie












réseau de chaleur ou de froid vertueux



chauffage au bois

*Le niveau de confort d'été présenté ici s'appuie uniquement sur les caractéristiques de votre logement (la localisation n'est pas prise en compte).

Montants et consommations annuels d'énergie

Usage	Consommation d'énergie (en kWh énergie primaire)		Frais annuels d'énergie (fourchette d'estimation*)	Répartition des dépenses
 chauffage	⚡ Electrique	16 972 (7 379 é.f.)	entre 1 310 € et 1 780 €	 77 %
 eau chaude	⚡ Electrique	4 464 (1 941 é.f.)	entre 340 € et 470 €	 20 %
 refroidissement				0 %
 éclairage	⚡ Electrique	347 (151 é.f.)	entre 20 € et 40 €	 2 %
 auxiliaires	⚡ Electrique	302 (131 é.f.)	entre 20 € et 40 €	 1 %
énergie totale pour les usages recensés :		22 086 kWh (9 603 kWh é.f.)	entre 1 690 € et 2 330 € par an	

Pour rester dans cette fourchette d'estimation, voir les recommandations d'usage ci-dessous

Conventionnellement, ces chiffres sont donnés pour une température de chauffage de 19° réduite à 16°C la nuit ou en cas d'absence du domicile, une climatisation réglée à 28° (si présence de clim), et une consommation d'eau chaude de 101ℓ par jour.

é.f. → énergie finale

Prix moyens des énergies indexés sur les années 2021, 2022, 2023 (abonnements compris) conformément


à l'arrêté du 31 mars 2021 en vigueur lors de l'établissement du DPE

▲ Seules les consommations d'énergie nécessaires au chauffage, à la climatisation, à la production d'eau chaude sanitaire, à l'éclairage et aux auxiliaires (ventilateurs, pompes) sont prises en compte dans cette estimation. Les consommations liées aux autres usages (électroménager, appareils électroniques...) ne sont pas comptabilisées.

▲ Les factures réelles dépendront de nombreux facteurs : prix des énergies, météo de l'année (hiver froid ou doux...), nombre de personnes dans le logement et habitudes de vie, entretien des équipements....

Recommandations d'usage pour votre logement

Quelques gestes simples pour maîtriser votre facture d'énergie :

**Température recommandée en hiver → 19°C**


Chauffer à 19°C plutôt que 21°C, c'est -21% sur votre facture **soit -418€ par an**

Astuces

- Diminuez le chauffage quand vous n'êtes pas là.
- Chauffez les chambres à 17° la nuit.

**Si climatisation, température recommandée en été → 28°C****Astuces**

- Fermez les fenêtres et volets la journée quand il fait chaud.
- Aérez votre logement la nuit.

**Consommation recommandée → 101ℓ/jour d'eau chaude à 40°C**

Estimation faite par rapport à la surface de votre logement (1-2 personnes). Une douche de 5 minute = environ 40ℓ

42ℓ consommés en moins par jour, c'est -21% sur votre facture **soit -106€ par an**

Astuces





- Installez des mousseurs d'eau sur les robinets et un pommeau à faible débit sur la douche.
- Réduisez la durée des douches.








En savoir plus sur les bons réflexes d'économie d'énergie : france-renov.gouv.fr

Voir en annexe le descriptif détaillé du logement et de ses équipements

Vue d'ensemble du logement






	description	isolation
 Murs	Mur en blocs de béton creux d'épaisseur ≤ 20 cm avec isolation intérieure (5 cm) donnant sur l'extérieur Mur en blocs de béton creux d'épaisseur ≤ 20 cm avec isolation intérieure et extérieure (6 cm) donnant sur l'extérieur Mur en blocs de béton creux d'épaisseur ≤ 20 cm avec isolation intérieure (5 cm) donnant sur un garage	moyenne
 Plancher bas	Dalle béton non isolée donnant sur un terre-plein	insuffisante
 Toiture/plafond	Plafond sous solives bois donnant sur un local non chauffé non accessible avec isolation extérieure (32 cm)	très bonne
 Portes et fenêtres	Fenêtres battantes pvc, double vitrage avec lame d'air 16 mm et volets battants pvc / Portes-fenêtres battantes pvc, double vitrage avec lame d'air 16 mm et volets battants pvc / Portes-fenêtres battantes pvc, double vitrage avec lame d'argon 16 mm et volets battants pvc / Fenêtres battantes pvc, double vitrage avec lame d'air 16 mm sans protection solaire / Porte(s) pvc avec double vitrage / Porte(s) bois opaque pleine	moyenne

Vue d'ensemble des équipements

	description
 Chauffage	Convecteur électrique NFC, NF** et NF*** avec programmateur sans réduit (système individuel)
 Eau chaude sanitaire	Ballon électrique à accumulation vertical (catégorie B ou 2 étoiles), contenance ballon 200 L
 Climatisation	Néant
 Ventilation	VMC SF Hygro B après 2012
 Pilotage	Avec intermittence centrale sans minimum de température

Recommandations de gestion et d'entretien des équipements

Pour maîtriser vos consommations d'énergie, la bonne gestion et l'entretien régulier des équipements de votre logement sont essentiels.

	type d'entretien
 Chauffe-eau	Vérifier la température d'eau du ballon (55°C-60°C) pour éviter le risque de développement de la légionnelle (en dessous de 50°C).
 Eclairage	Eteindre les lumières lorsque personne n'utilise la pièce.
 Isolation	Faire vérifier les isolants et les compléter tous les 20 ans.
 Radiateur	Ne jamais placer un meuble devant un émetteur de chaleur.
 Ventilation	Nettoyage et réglage de l'installation tous les 3 ans par un professionnel. Nettoyer régulièrement les bouches. Veiller à ouvrir les fenêtres de chaque pièce très régulièrement

Recommandations d'amélioration de la performance



Des travaux peuvent vous permettre d'améliorer significativement l'efficacité énergétique de votre logement et ainsi de faire des économies d'énergie, d'améliorer son confort, de le valoriser et de le rendre plus écologique. Le pack ① de travaux vous permet de réaliser les travaux prioritaires, et le pack ② d'aller vers un logement très performant.





Si vous en avez la possibilité, il est plus efficace et rentable de procéder à une rénovation globale de votre logement (voir packs de travaux ① + ② ci-dessous). La rénovation performante par étapes est aussi une alternative possible (réalisation du pack ① avant le pack ②). Faites-vous accompagner par un professionnel compétent (bureau d'études, architecte, entreprise générale de travaux, groupement d'artisans...) pour préciser votre projet et coordonner vos travaux.

1

Les travaux essentiels





Montant estimé : 6700 à 10100€

Lot	Description	Performance recommandée
 Plancher	Isolation des planchers sous chape flottante. Avant d'isoler un plancher, vérifier qu'il ne présente aucune trace d'humidité.	$R > 3 \text{ m}^2 \cdot \text{K}/\text{W}$
 Ventilation	Installation ventilation double flux et reprise de l'étanchéité à l'air de l'enveloppe	

2

Les travaux à envisager

Montant estimé : 27500 à 41300€

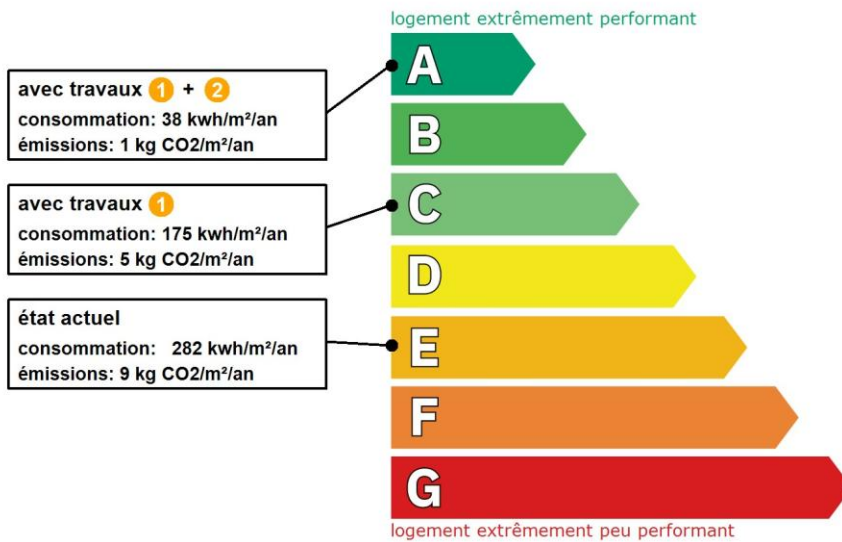
Lot	Description	Performance recommandée
 Mur	Isolation des murs par l'extérieur. Si un ravalement de façade est prévu, effectuer une isolation par l'extérieur avec des retours d'isolants au niveau des tableaux des baies quand cela est possible. ▲ Travaux pouvant nécessiter une autorisation d'urbanisme	$R > 4,4 \text{ m}^2 \cdot \text{K}/\text{W}$
 Portes et fenêtres	Remplacer les fenêtres par des fenêtres double vitrage à isolation renforcée. Remplacer les portes par des menuiseries plus performantes. ▲ Travaux pouvant nécessiter une autorisation d'urbanisme	$U_w = 1,3 \text{ W}/\text{m}^2 \cdot \text{K}$, $S_w = 0,42$ $U_d = 1,3 \text{ W}/\text{m}^2 \cdot \text{K}$
 Chauffage	Remplacer le système de chauffage par une pompe à chaleur air/air non réversible (la climatisation n'est pas considérée, en cas de mise en place votre étiquette énergie augmentera sensiblement).	SCOP = 4
 Eau chaude sanitaire	Remplacer le système actuel par un appareil de type pompe à chaleur. Mettre en place un système Solaire	COP = 3

Commentaires :

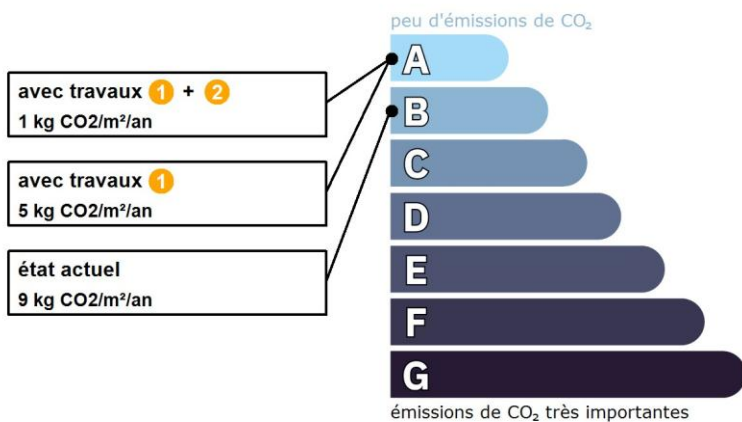
Néant

Recommandations d'amélioration de la performance (suite)

Évolution de la performance après travaux



Dont émissions de gaz à effet de serre



Préparez votre projet !

Contactez le conseiller France Rénov' le plus proche de chez vous, pour des conseils gratuits et indépendants sur vos choix de travaux et d'artisans :

<https://france-renov.gouv.fr/espaces-conseil-fr>

ou 0808 800 700 (prix d'un appel local)

Vous pouvez bénéficier d'aides, de primes et de subventions pour vos travaux :

<https://france-renov.gouv.fr/aides>



Pour répondre à l'urgence climatique et environnementale, la France s'est fixée pour objectif d'ici 2050 de rénover l'ensemble des logements à un haut niveau de performance énergétique.

À court terme, la priorité est donnée à la suppression des énergies fortement émettrices de gaz à effet de serre (fioul, charbon) et à l'éradication des «passoires énergétiques» d'ici 2028.

Fiche technique du logement

Cette fiche liste les caractéristiques techniques du bien diagnostiqué renseignées par le diagnostiqueur pour obtenir les résultats présentés dans ce document. En cas de problème, contactez la personne ayant réalisé ce document ou l'organisme certificateur qui l'a certifiée (diagnostiqueurs.din.developpement-durable.gouv.fr).

Le présent rapport est établi par une personne dont les compétences sont certifiées par :

ABCIDIA CERTIFICATION - Domaine de Saint Paul - Bat: A6 - 4e étage - BAL N° 60011 - 102, route de Limours - 78470 Saint-Rémy-lès-Chevreuse

Référence du logiciel validé : **LICIEL Diagnostics v4 [Moteur BBS Slama: 2024.6.1.0]**

Justificatifs fournis pour établir le DPE :

Référence du DPE : **25-09-0171-LA ROCHE RIGAULT-KOESSLER-SRO**

Néant

Date de visite du bien : **30/07/2025**

Invariant fiscal du logement : **N/A**

Référence de la parcelle cadastrale : **Section cadastrale F, Parcelle(s) n° 716**

Méthode de calcul utilisée pour l'établissement du DPE : **3CL-DPE 2021**








Numéro d'immatriculation de la copropriété : **N/A**

La **surface de référence** d'un logement est la surface habitable du logement au sens de l'article R. 156-1 du code de la construction et de l'habitation, à laquelle sont ajoutées les surfaces des vérandas chauffées ainsi que les surfaces des locaux chauffés pour l'usage principal d'occupation humaine, d'une hauteur sous plafond d'au moins 1,80 mètres.











Explications personnalisées sur les éléments pouvant amener à des différences entre les consommations estimées et les consommations réelles :

Les consommations de ce DPE sont calculées pour des conditions d'usage fixées (on considère que les occupants les utilisent suivant des conditions standard), et pour des conditions climatiques moyennes du lieu. Il peut donc apparaître des divergences importantes entre les factures d'énergie que vous payez et la consommation conventionnelle pour plusieurs raisons : suivant la rigueur de l'hiver ou le comportement réellement constaté des occupants, qui peuvent s'écarter fortement de celui choisi dans les conditions standard et également les frais d'énergie qui font intervenir des valeurs qui varient sensiblement dans le temps. Ce DPE utilise des valeurs qui reflètent les prix moyens des énergies que l'Observatoire de l'Énergie constate au niveau national et donc peut s'écarter du prix de votre abonnement. De plus, ce DPE a été réalisé selon une modélisation 3CL (définie par arrêté) qui est sujette à des modifications dans le temps qui peuvent également faire évoluer les résultats.













































Généralités
















































Donnée d'entrée	Origine de la donnée	Valeur renseignée
Département	 Observé / mesuré	86 Vienne
Altitude	 Donnée en ligne	115 m
Type de bien	 Observé / mesuré	Maison Individuelle
Année de construction	 Estimé	1978
Surface de référence du logement	 Observé / mesuré	78,29 m ²
Nombre de niveaux du logement	 Observé / mesuré	1
Hauteur moyenne sous plafond	 Observé / mesuré	2,52 m




Enveloppe

Donnée d'entrée	Origine de la donnée	Valeur renseignée
Mur 1 Sud	Surface du mur	 Observé / mesuré 17,18 m ²
	Type d'adjacence	 Observé / mesuré l'extérieur
	Matériau mur	 Observé / mesuré Mur en blocs de béton creux
	Épaisseur mur	 Observé / mesuré ≤ 20 cm
	Isolation	 Observé / mesuré oui
	Épaisseur isolant	 Observé / mesuré 5 cm
Mur 2 Est	Surface du mur	 Observé / mesuré 19,23 m ²
	Type d'adjacence	 Observé / mesuré l'extérieur
	Matériau mur	 Observé / mesuré Mur en blocs de béton creux
	Épaisseur mur	 Observé / mesuré ≤ 20 cm





















	Isolation	<input type="checkbox"/>	Observé / mesuré	oui
	Epaisseur isolant	<input type="checkbox"/>	Observé / mesuré	6 cm
Mur 3 Est	Surface du mur	<input type="checkbox"/>	Observé / mesuré	3,75 m ²
	Type d'adjacence	<input type="checkbox"/>	Observé / mesuré	l'extérieur
	Matériau mur	<input type="checkbox"/>	Observé / mesuré	Mur en blocs de béton creux
	Epaisseur mur	<input type="checkbox"/>	Observé / mesuré	≤ 20 cm
	Isolation	<input type="checkbox"/>	Observé / mesuré	oui
	Epaisseur isolant	<input type="checkbox"/>	Observé / mesuré	5 cm
	Mur 4 Nord	Surface du mur	<input type="checkbox"/>	Observé / mesuré
Type d'adjacence		<input type="checkbox"/>	Observé / mesuré	l'extérieur
Matériau mur		<input type="checkbox"/>	Observé / mesuré	Mur en blocs de béton creux
Epaisseur mur		<input type="checkbox"/>	Observé / mesuré	≤ 20 cm
Isolation		<input type="checkbox"/>	Observé / mesuré	oui
Epaisseur isolant		<input type="checkbox"/>	Observé / mesuré	5 cm
Mur 5 Ouest	Surface du mur	<input type="checkbox"/>	Observé / mesuré	5,52 m ²
	Type d'adjacence	<input type="checkbox"/>	Observé / mesuré	l'extérieur
	Matériau mur	<input type="checkbox"/>	Observé / mesuré	Mur en blocs de béton creux
	Epaisseur mur	<input type="checkbox"/>	Observé / mesuré	≤ 20 cm
	Isolation	<input type="checkbox"/>	Observé / mesuré	oui
	Epaisseur isolant	<input type="checkbox"/>	Observé / mesuré	5 cm
Mur 6 Ouest	Surface du mur	<input type="checkbox"/>	Observé / mesuré	18,58 m ²
	Type d'adjacence	<input type="checkbox"/>	Observé / mesuré	un garage
	Surface Aiu	<input type="checkbox"/>	Observé / mesuré	20 m ²
	Etat isolation des parois Aiu	<input type="checkbox"/>	Observé / mesuré	isolé
	Surface Aue	<input type="checkbox"/>	Observé / mesuré	94,35 m ²
	Etat isolation des parois Aue	<input type="checkbox"/>	Observé / mesuré	non isolé
	Matériau mur	<input type="checkbox"/>	Observé / mesuré	Mur en blocs de béton creux
	Epaisseur mur	<input type="checkbox"/>	Observé / mesuré	≤ 20 cm
	Isolation	<input type="checkbox"/>	Observé / mesuré	oui
	Epaisseur isolant	<input type="checkbox"/>	Observé / mesuré	5 cm
Plancher	Surface de plancher bas	<input type="checkbox"/>	Observé / mesuré	78,64 m ²
	Type d'adjacence	<input type="checkbox"/>	Observé / mesuré	un terre-plein
	Etat isolation des parois Aue	<input type="checkbox"/>	Observé / mesuré	non isolé
	Périmètre plancher bâtiment déperditif	<input type="checkbox"/>	Observé / mesuré	39,18 m
	Surface plancher bâtiment déperditif	<input type="checkbox"/>	Observé / mesuré	78,64 m ²
	Type de pb	<input type="checkbox"/>	Observé / mesuré	Dalle béton
	Isolation: oui / non / inconnue	<input type="checkbox"/>	Observé / mesuré	non
Plafond	Surface de plancher haut	<input type="checkbox"/>	Observé / mesuré	78,64 m ²
	Type d'adjacence	<input type="checkbox"/>	Observé / mesuré	un local non chauffé non accessible
	Type de ph	<input type="checkbox"/>	Observé / mesuré	Plafond sous solives bois
	Isolation	<input type="checkbox"/>	Observé / mesuré	oui
	Epaisseur isolant	<input type="checkbox"/>	Observé / mesuré	32 cm
Fenêtre 1 Sud	Surface de baies	<input type="checkbox"/>	Observé / mesuré	1,42 m ²
	Placement	<input type="checkbox"/>	Observé / mesuré	Mur 1 Sud
	Orientation des baies	<input type="checkbox"/>	Observé / mesuré	Sud
	Inclinaison vitrage	<input type="checkbox"/>	Observé / mesuré	vertical
	Type ouverture	<input type="checkbox"/>	Observé / mesuré	Fenêtres battantes
	Type menuiserie	<input type="checkbox"/>	Observé / mesuré	PVC

	Type de vitrage	 Observé / mesuré	double vitrage
	Epaisseur lame air	 Observé / mesuré	16 mm
	Présence couche peu émissive	 Observé / mesuré	non
	Gaz de remplissage	 Observé / mesuré	Air
	Positionnement de la menuiserie	 Observé / mesuré	au nu intérieur
	Largeur du dormant menuiserie	 Observé / mesuré	Lp: 5 cm
	Type volets	 Observé / mesuré	Volets battants PVC (tablier > 22mm)
	Type de masques proches	 Observé / mesuré	Baie en fond de balcon
	Avancée l (profondeur des masques proches)	 Observé / mesuré	< 2 m
	Type de masques lointains	 Observé / mesuré	Absence de masque lointain
Fenêtre 2 Ouest	Surface de baies	 Observé / mesuré	0,48 m ²
	Placement	 Observé / mesuré	Mur 5 Ouest
	Orientation des baies	 Observé / mesuré	Ouest
	Inclinaison vitrage	 Observé / mesuré	vertical
	Type ouverture	 Observé / mesuré	Fenêtres battantes
	Type menuiserie	 Observé / mesuré	PVC
	Type de vitrage	 Observé / mesuré	double vitrage
	Epaisseur lame air	 Observé / mesuré	16 mm
	Présence couche peu émissive	 Observé / mesuré	non
	Gaz de remplissage	 Observé / mesuré	Air
	Positionnement de la menuiserie	 Observé / mesuré	au nu intérieur
	Largeur du dormant menuiserie	 Observé / mesuré	Lp: 5 cm
	Type volets	 Observé / mesuré	Pas de protection solaire
	Type de masques proches	 Observé / mesuré	Baie en fond de balcon
	Avancée l (profondeur des masques proches)	 Observé / mesuré	< 3 m
	Type de masques lointains	 Observé / mesuré	Masque non homogène
	Hauteur a (°)	 Observé / mesuré	0 - 15°, 0 - 15°, 60 - 90°, 60 - 90°
Porte-fenêtre 1 Sud	Surface de baies	 Observé / mesuré	2,62 m ²
	Placement	 Observé / mesuré	Mur 1 Sud
	Orientation des baies	 Observé / mesuré	Sud
	Inclinaison vitrage	 Observé / mesuré	vertical
	Type ouverture	 Observé / mesuré	Portes-fenêtres battantes
	Type menuiserie	 Observé / mesuré	PVC
	Type de vitrage	 Observé / mesuré	double vitrage
	Epaisseur lame air	 Observé / mesuré	16 mm
	Présence couche peu émissive	 Observé / mesuré	non
	Gaz de remplissage	 Observé / mesuré	Air
	Positionnement de la menuiserie	 Observé / mesuré	au nu intérieur
	Largeur du dormant menuiserie	 Observé / mesuré	Lp: 5 cm
	Type volets	 Observé / mesuré	Volets battants PVC (tablier > 22mm)
Type de masques proches	 Observé / mesuré	Absence de masque proche	
Type de masques lointains	 Observé / mesuré	Absence de masque lointain	
Porte-fenêtre 2 Est	Surface de baies	 Observé / mesuré	2,62 m ²
	Placement	 Observé / mesuré	Mur 2 Est
	Orientation des baies	 Observé / mesuré	Est
	Inclinaison vitrage	 Observé / mesuré	vertical
	Type ouverture	 Observé / mesuré	Portes-fenêtres battantes

	Type menuiserie	 Observé / mesuré	PVC
	Type de vitrage	 Observé / mesuré	double vitrage
	Epaisseur lame air	 Observé / mesuré	16 mm
	Présence couche peu émissive	 Observé / mesuré	non
	Gaz de remplissage	 Observé / mesuré	Argon / Krypton
	Positionnement de la menuiserie	 Observé / mesuré	au nu intérieur
	Largeur du dormant menuiserie	 Observé / mesuré	Lp: 5 cm
	Type volets	 Observé / mesuré	Volets battants PVC (tablier > 22mm)
	Type de masques proches	 Observé / mesuré	Absence de masque proche
	Type de masques lointains	 Observé / mesuré	Masque non homogène
	Hauteur a (°)	 Observé / mesuré	0 - 15°, 0 - 15°, 0 - 15°, 60 - 90°
Porte-fenêtre 3 Nord	Surface de baies	 Observé / mesuré	2,62 m²
	Placement	 Observé / mesuré	Mur 4 Nord
	Orientation des baies	 Observé / mesuré	Nord
	Inclinaison vitrage	 Observé / mesuré	vertical
	Type ouverture	 Observé / mesuré	Portes-fenêtres battantes
	Type menuiserie	 Observé / mesuré	PVC
	Type de vitrage	 Observé / mesuré	double vitrage
	Epaisseur lame air	 Observé / mesuré	16 mm
	Présence couche peu émissive	 Observé / mesuré	non
	Gaz de remplissage	 Observé / mesuré	Argon / Krypton
	Positionnement de la menuiserie	 Observé / mesuré	au nu intérieur
	Largeur du dormant menuiserie	 Observé / mesuré	Lp: 5 cm
	Type volets	 Observé / mesuré	Volets battants PVC (tablier > 22mm)
	Type de masques proches	 Observé / mesuré	Absence de masque proche
	Type de masques lointains	 Observé / mesuré	Absence de masque lointain
Porte-fenêtre 4 Nord	Surface de baies	 Observé / mesuré	2,62 m²
	Placement	 Observé / mesuré	Mur 4 Nord
	Orientation des baies	 Observé / mesuré	Nord
	Inclinaison vitrage	 Observé / mesuré	vertical
	Type ouverture	 Observé / mesuré	Portes-fenêtres battantes
	Type menuiserie	 Observé / mesuré	PVC
	Type de vitrage	 Observé / mesuré	double vitrage
	Epaisseur lame air	 Observé / mesuré	16 mm
	Présence couche peu émissive	 Observé / mesuré	non
	Gaz de remplissage	 Observé / mesuré	Argon / Krypton
	Positionnement de la menuiserie	 Observé / mesuré	au nu intérieur
	Largeur du dormant menuiserie	 Observé / mesuré	Lp: 5 cm
	Type volets	 Observé / mesuré	Volets battants PVC (tablier > 22mm)
	Type de masques proches	 Observé / mesuré	Absence de masque proche
	Type de masques lointains	 Observé / mesuré	Absence de masque lointain
Porte-fenêtre 5 Nord	Surface de baies	 Observé / mesuré	2,62 m²
	Placement	 Observé / mesuré	Mur 4 Nord
	Orientation des baies	 Observé / mesuré	Nord
	Inclinaison vitrage	 Observé / mesuré	vertical
	Type ouverture	 Observé / mesuré	Portes-fenêtres battantes
	Type menuiserie	 Observé / mesuré	PVC

	Type de vitrage	 Observé / mesuré	double vitrage
	Epaisseur lame air	 Observé / mesuré	16 mm
	Présence couche peu émissive	 Observé / mesuré	non
	Gaz de remplissage	 Observé / mesuré	Argon / Krypton
	Positionnement de la menuiserie	 Observé / mesuré	au nu intérieur
	Largeur du dormant menuiserie	 Observé / mesuré	Lp: 5 cm
	Type volets	 Observé / mesuré	Volets battants PVC (tablier > 22mm)
	Type de masques proches	 Observé / mesuré	Absence de masque proche
	Type de masques lointains	 Observé / mesuré	Absence de masque lointain
Porte 1	Surface de porte	 Observé / mesuré	1,95 m ²
	Placement	 Observé / mesuré	Mur 1 Sud
	Type d'adjacence	 Observé / mesuré	l'extérieur
	Nature de la menuiserie	 Observé / mesuré	Porte simple en PVC
	Type de porte	 Observé / mesuré	Porte avec double vitrage
	Positionnement de la menuiserie	 Observé / mesuré	au nu intérieur
	Largeur du dormant menuiserie	 Observé / mesuré	Lp: 5 cm
Porte 2	Surface de porte	 Observé / mesuré	1,42 m ²
	Placement	 Observé / mesuré	Mur 6 Ouest
	Type d'adjacence	 Observé / mesuré	un garage
	Nature de la menuiserie	 Observé / mesuré	Porte simple en bois
	Type de porte	 Observé / mesuré	Porte opaque pleine
	Positionnement de la menuiserie	 Observé / mesuré	au nu intérieur
	Largeur du dormant menuiserie	 Observé / mesuré	Lp: 5 cm
Pont Thermique 1	Type PT	 Observé / mesuré	Mur 1 Sud / Plancher
	Type isolation	 Observé / mesuré	ITI / non isolé
	Longueur du PT	 Observé / mesuré	9,3 m
Pont Thermique 2	Type PT	 Observé / mesuré	Mur 2 Est / Plancher
	Type isolation	 Observé / mesuré	ITIE / non isolé
	Longueur du PT	 Observé / mesuré	8,7 m
Pont Thermique 3	Type PT	 Observé / mesuré	Mur 3 Est / Plancher
	Type isolation	 Observé / mesuré	ITI / non isolé
	Longueur du PT	 Observé / mesuré	1,5 m
Pont Thermique 4	Type PT	 Observé / mesuré	Mur 4 Nord / Plancher
	Type isolation	 Observé / mesuré	ITI / non isolé
	Longueur du PT	 Observé / mesuré	9,3 m
Pont Thermique 5	Type PT	 Observé / mesuré	Mur 5 Ouest / Plancher
	Type isolation	 Observé / mesuré	ITI / non isolé
	Longueur du PT	 Observé / mesuré	2,4 m
Pont Thermique 6	Type PT	 Observé / mesuré	Mur 6 Ouest / Plancher
	Type isolation	 Observé / mesuré	ITI / non isolé
	Longueur du PT	 Observé / mesuré	8 m

Systèmes

Donnée d'entrée		Origine de la donnée	Valeur renseignée
Ventilation	Type de ventilation	 Observé / mesuré	VMC SF Hygro B après 2012
	Année installation	 Observé / mesuré	2015 (estimée en fonction de la marque et du modèle)
	Energie utilisée	 Observé / mesuré	Electrique
	Façades exposées	 Observé / mesuré	plusieurs
	Logement Traversant	 Observé / mesuré	oui
Chauffage	Type d'installation de chauffage	 Observé / mesuré	Installation de chauffage simple
	Type générateur	 Observé / mesuré	Electrique - Convecteur électrique NFC, NF** et NF***
	Année installation générateur	 Observé / mesuré	2015 (estimée en fonction de la marque et du modèle)
	Energie utilisée	 Observé / mesuré	Electrique
	Type émetteur	 Observé / mesuré	Convecteur électrique NFC, NF** et NF***
	Type de chauffage	 Observé / mesuré	divisé
	Equipement intermittence	 Observé / mesuré	Avec intermittence centrale sans minimum de température
Eau chaude sanitaire	Nombre de niveaux desservis	 Observé / mesuré	1
	Type générateur	 Observé / mesuré	Electrique - Ballon électrique à accumulation vertical (catégorie B ou 2 étoiles)
	Année installation générateur	 Observé / mesuré	2015 (estimée en fonction de la marque et du modèle)
	Energie utilisée	 Observé / mesuré	Electrique
	Chaudière murale	 Observé / mesuré	non
	Type de distribution	 Observé / mesuré	production en volume habitable alimentant des pièces contiguës
	Type de production	 Observé / mesuré	accumulation
	Volume de stockage	 Observé / mesuré	200 L

Références réglementaires utilisées :

Article L134-4-2 du CCH, décret n° 2011-807 du 5 juillet 2011, arrêtés du 31 mars 2021, 8 octobre 2021 et du 17 juin 2021 relatif à la transmission des diagnostics de performance énergétique à l'Agence de l'environnement et de la maîtrise de l'énergie et relatif à l'utilisation réglementaire des logiciels pour l'élaboration des diagnostics de performance énergétique, 5 juillet 2024, décret 2020-1610, 2020-1609, 2006-1114, 2008-1175 ; Ordonnance 2005-655 art L271-4 à 6 ; Loi 2004-1334 art L134-1 à 5 ; décret 2006-1147 art R.134-1 à 5 du CCH et loi grenelle 2 n°2010-786 du juillet 2010.

Constatations diverses :

Demande d'autorisation pour les menuiseries : le remplacement des menuiseries modifiant l'aspect extérieur de la maison, il est impératif de déposer une demande d'autorisation auprès de l'autorité compétente avant le début des travaux.

Accessibilité de la VMC : l'installation de la ventilation mécanique contrôlée doit obligatoirement permettre un accès facile pour les opérations d'entretien et de maintenance.

Choix de l'emplacement de la pompe à chaleur : le positionnement de l'unité extérieure doit être discuté avec le chauffagiste afin de garantir un emplacement optimal pour son fonctionnement et minimiser les nuisances.

VMC : assurer un nettoyage régulier des bouches d'aération pour éviter l'encrassement et maintenir un renouvellement d'air satisfaisant.

Informations société : Solis Diagnostics 30 rue de la Berjonnerie 86530 Avoines-en-Châtellerault

Tél. : 06 82 92 20 11 - N°SIREN : RCS Poitiers 937 666 360 - Compagnie d'assurance : Allianz n° 64251620

À l'attention du propriétaire du bien au moment de la réalisation du DPE :

Dans le cadre du Règlement général sur la protection des données (RGPD), l'Ademe vous informe que vos données personnelles (Nom-Prénom-Adresse) sont stockées dans la base de données de l'observatoire DPE à des fins de contrôles ou en cas de contestations ou de procédures judiciaires. Ces données sont stockées jusqu'à la date de fin de validité du DPE.

Vous disposez d'un droit d'accès, de rectification, de portabilité, d'effacement ou une limitation du traitement de ces données. Si vous souhaitez faire valoir votre droit, veuillez nous contacter à l'adresse mail indiquée à la page «Contacts» de l'Observatoire DPE (<https://observatoire-dpe.ademe.fr/>).

N°ADEME
2586E3001580
[W](https://www.ademe.fr/)





Rapport de mission de repérage des matériaux et produits contenant de l'amiante pour l'établissement du constat établi à l'occasion de la vente d'un immeuble bâti (listes A et B de l'annexe 13-9 du Code de la Santé publique)

Numéro de dossier : 25-09-0171-LA ROCHE RIGAUT-KOESSLER-SRO
Date du repérage : 30/07/2025

Références réglementaires

Textes réglementaires	Articles L. 1334-13, R. 1334-20 et 21, R. 1334-23 et 24, Annexe 13.9 du Code de la Santé Publique; Arrêtés du 12 décembre 2012 et 26 juin 2013, décret 2011-629 du 3 juin 2011, arrêté du 1 ^{er} juin 2015.
-----------------------	----------------------------------------------------------------------------------------------------------------------------------------------------------------------------------------------------------------------

Immeuble bâti visité

Adresse	Rue : 12, rue de Turzay Bât., escalier, niveau, appartement n°, lot n° : Ce bien ne fait pas partie d'une copropriété Code postal, ville : 86200 LA ROCHE RIGAUT Section cadastrale F, Parcelle(s) n° 716
Périmètre de repérage : Ensemble de la propriété
Type de logement : Pavillon individuel - T4
Fonction principale du bâtiment : Habitation (maison individuelle)
Date de construction : 1978

Le propriétaire et le commanditaire

Le(s) propriétaire(s) :	Nom et prénom : HABITAT DE LA VIENNE - Mme KOESSLER Julie Adresse : 33, rue du Planty 86180 BUXEROLLES
Le commanditaire	Nom et prénom : HABITAT DE LA VIENNE - Mme KOESSLER Julie Adresse : 33, rue du Planty 86180 BUXEROLLES

Le(s) signataire(s)

	NOM Prénom	Fonction	Organisme certification	Détail de la certification
Opérateur(s) de repérage ayant participé au repérage	Sébastien Rochet	Opérateur de repérage	ABCIDIA CERTIFICATION Domaine de Saint Paul - Bat: A6 - 4e étage - BAL N° 60011 - 102, route de Limours - 78470 Saint-Rémy-lès-Chevreuse	Obtention : 31/10/2024 Échéance : 30/10/2031 N° de certification : 24-2877
Personne(s) signataire(s) autorisant la diffusion du rapport				
Raison sociale de l'entreprise : Solis Diagnostics (Numéro SIRET : 937 666 360 00014) Adresse : 30 rue de la Berjonnerie, 86530 Availles-en-Châtellerault Désignation de la compagnie d'assurance : Allianz Numéro de police et date de validité : 64251620 - 15/12/2025				

Le rapport de repérage

Date d'émission du rapport de repérage : 23/09/2025, remis au propriétaire le 23/09/2025
Diffusion : le présent rapport de repérage ne peut être reproduit que dans sa totalité, annexes incluses
Pagination : le présent rapport avec les annexes comprises, est constitué de 13 pages, la conclusion est située en page 2.

Sommaire

- 1 Les conclusions
- 2 Le(s) laboratoire(s) d'analyses
- 3 La mission de repérage
 - 3.1 L'objet de la mission
 - 3.2 Le cadre de la mission
 - 3.2.1 L'intitulé de la mission
 - 3.2.2 Le cadre réglementaire de la mission
 - 3.2.3 L'objectif de la mission
 - 3.2.4 Le programme de repérage de la mission réglementaire.
 - 3.2.5 Programme de repérage complémentaire (le cas échéant)
 - 3.2.6 Le périmètre de repérage effectif
- 4 Conditions de réalisation du repérage
 - 4.1 Bilan de l'analyse documentaire
 - 4.2 Date d'exécution des visites du repérage in situ
 - 4.3 Écarts, adjonctions, suppressions par rapport aux arrêtés en vigueur
 - 4.4 Plan et procédures de prélèvements
- 5 Résultats détaillés du repérage
 - 5.0 Identification des matériaux repérés de la liste A et B
 - 5.1 Liste des matériaux ou produits contenant de l'amiante, états de conservation, conséquences réglementaires (fiche de cotation)
 - 5.2 Liste des matériaux ou produits susceptibles de contenir de l'amiante, mais n'en contenant pas après analyse
- 6 Signatures
- 7 Annexes

1. – Les conclusions

Avertissement : les textes ont prévu plusieurs cadres réglementaires pour le repérage des matériaux ou produits contenant de l'amiante, notamment pour les cas de démolition d'immeuble. **La présente mission de repérage ne répond pas aux exigences prévues pour les missions de repérage des matériaux et produits contenant de l'amiante avant démolition d'immeuble ou avant réalisation de travaux dans l'immeuble concerné et son rapport ne peut donc pas être utilisé à ces fins.**

1.1 Liste A : Dans le cadre de mission décrit à l'article 3.2, il n'a pas été repéré

- de matériaux ou produits de la liste A contenant de l'amiante.

1.1 Liste B : Dans le cadre de mission décrit à l'article 3.2, il a été repéré :

- des matériaux et produits de la liste B contenant de l'amiante sur jugement de l'opérateur :

Dalles de sol marbrée contenant de l'amiante (Salle à manger; Salon) pour lequel il est recommandé de réaliser une action corrective de premier niveau.*

* Un détail des conséquences réglementaires et recommandations est fourni en annexe de ce rapport, il est rappelé la nécessité d'avertir de la présence d'amiante toute personne pouvant intervenir sur ou à proximité des matériaux et produits concernés ou de ceux les recouvrant ou les protégeant.

1.2. Dans le cadre de mission décrit à l'article 3.2 les locaux ou parties de locaux, composants ou parties de composants qui n'ont pu être visités et pour lesquels des investigations complémentaires sont nécessaires afin de statuer sur la présence ou l'absence d'amiante :

Localisation	Parties du local	Raison
Comble	Toutes	Isolant au sol

Certains locaux, parties de locaux ou composants n'ont pas pu être sondés, des investigations approfondies doivent être réalisées afin d'y vérifier la présence éventuelle d'amiante. Les obligations réglementaires du (des) propriétaire(s) prévues aux articles R.1334-15 à R.1334-18 du Code de la Santé Publique, ne sont pas remplies conformément aux dispositions de l'article 3 de l'arrêté du 12 Décembre 2012 (Listes "A" et "B"). De ce fait le vendeur reste responsable au titre des vices cachés en cas de présence d'Amiante. En cas de présence d'Amiante, et si il y a obligation de retrait, ce dernier sera à la charge du vendeur.

2. – Le(s) laboratoire(s) d'analyses

Raison sociale et nom de l'entreprise : Il n'a pas été fait appel à un laboratoire d'analyse
 Adresse :
 Numéro de l'accréditation Cofrac :

3. – La mission de repérage

3.1 L'objet de la mission

Dans le cadre de la vente de l'immeuble bâti, ou de la partie d'immeuble bâti, décrit en page de couverture du présent rapport, la mission consiste à repérer dans cet immeuble, ou partie d'immeuble, certains matériaux ou produits contenant de l'amiante conformément à la législation en vigueur. Pour s'exonérer de tout ou partie de sa garantie des vices cachés, le propriétaire vendeur annexe à la promesse de vente ou au contrat de vente le présent rapport.

3.2 Le cadre de la mission

3.2.1 L'intitulé de la mission

«Repérage en vue de l'établissement du constat établi à l'occasion de la vente de tout ou partie d'un immeuble bâti».

3.2.2 Le cadre réglementaire de la mission

L'article L 271-4 du code de la construction et de l'habitation prévoit qu' «en cas de vente de tout ou partie d'un immeuble bâti, un dossier de diagnostic technique, fourni par le vendeur, est annexé à la promesse de vente ou, à défaut de promesse, à l'acte authentique de vente. En cas de vente publique, le dossier de diagnostic technique est annexé au cahier des charges.»

Le dossier de diagnostic technique comprend, entre autres, «l'état mentionnant la présence ou l'absence de matériaux ou produits contenant de l'amiante prévu à l'article L. 1334-13 du même code».

La mission, s'inscrivant dans ce cadre, se veut conforme aux textes réglementaires de référence mentionnés en page de couverture du présent rapport.

3.2.3 L'objectif de la mission

«Le repérage a pour objectif d'identifier et de localiser les matériaux et produits contenant de l'amiante mentionnés en annexe du Code de la santé publique.»

L'Annexe du Code de la santé publique est l'annexe 13.9 (liste A et B).

3.2.4 Le programme de repérage de la mission réglementaire

Le programme de repérage est défini à minima par l'Annexe 13.9 (liste A et B) du Code de la santé publique et se limite pour une mission

Liste A	
Composant de la construction	Partie du composant à vérifier ou à sonder
Flocages, Calorifugeages, Faux plafonds	Flocages
	Calorifugeages
	Faux plafonds
Liste B	
Composant de la construction	Partie du composant à vérifier ou à sonder
1. Parois verticales intérieures	
Murs, Cloisons "en dur" et Poteaux (périphériques et intérieurs)	Enduits projetés
	Revêtement dur (plaques de menuiseries)
	Revêtement dur (amiante-ciment)
	Entourages de poteaux (carton)
	Entourages de poteaux (amiante-ciment)
	Entourages de poteaux (matériau sandwich)
Cloisons (légères et préfabriquées), Gains et Coffres verticaux	Entourages de poteaux (carton+plâtre)
	Coffrage perdu
Cloisons (légères et préfabriquées), Gains et Coffres verticaux	Enduits projetés
	Panneaux de cloisons
2. Planchers et plafonds	
Plafonds, Poutres et Charpentes, Gains et Coffres Horizontaux	Enduits projetés
	Panneaux collés ou vissés
Planchers	Dalles de sol
3. Conduits, canalisations et équipements intérieurs	
Conduits de fluides (air, eau, autres fluides)	Conduits
	Enveloppes de calorifuges
Clapets / volets coupe-feu	Clapets coupe-feu
	Volets coupe-feu
	Rebouchage
Portes coupe-feu	Joints (tresses)
	Joints (bandes)
Vide-ordures	Conduits
4. Eléments extérieurs	
Toitures	Plaques (composites)
	Plaques (fibres-ciment)
	Ardoises (composites)
	Ardoises (fibres-ciment)
	Accessoires de couvertures (composites)
	Accessoires de couvertures (fibres-ciment)
Bardages et façades légères	Bardaux bitumineux
	Plaques (composites)
	Plaques (fibres-ciment)
	Ardoises (composites)
	Ardoises (fibres-ciment)
	Panneaux (composites)
Conduits en toiture et façade	Panneaux (fibres-ciment)
	Conduites d'eaux pluviales en amiante-ciment
	Conduites d'eaux usées en amiante-ciment
	Conduites de fumée en amiante-ciment

normale à la recherche de matériaux et produits contenant de l'amiante dans les composants et parties de composants de la construction y figurant.

En partie droite l'extrait du texte de l'Annexe 13.9

Important : Le programme de repérage de la mission de base est limitatif. Il est plus restreint que celui élaboré pour les missions de repérage de matériaux ou produits contenant de l'amiante avant démolition d'immeuble ou celui à élaborer avant réalisation de travaux.

3.2.5 Programme de repérage complémentaire (le cas échéant)

En plus du programme de repérage réglementaire, le présent rapport porte sur les parties de composants suivantes :

Composant de la construction	Partie du composant ayant été inspecté (Description)	Sur demande ou sur information
Néant	-	

3.2.6 Le périmètre de repérage effectif

Il s'agit de l'ensemble des locaux ou parties de l'immeuble concerné par la mission de repérage figurant sur le schéma de repérage joint en annexe à l'exclusion des locaux ou parties d'immeuble n'ayant pu être visités.

Descriptif des pièces visitées

**Entrée,
Placard 1,
Cuisine,
Salle à manger,
Salon,
Couloir,
Chambre 1,**

**Dgt,
Chambre 2,
Placard 2,
WC,
Salle de bain,
Garage,
Préau**

Localisation	Description
Entrée	Sol Carrelage Mur Papier peint, placoplâtre, toile de verre peinte Plafond Peinture, placoplâtre Porte(s) en PVC, bois Plinthes en bois Remarque : Les murs sont doublés, le mur porteur n'est pas accessible
Placard 1	Sol Carrelage Mur Placoplâtre Plafond Peinture, placoplâtre Porte(s) en bois Plinthes en bois Remarque : Les murs sont doublés, le mur porteur n'est pas accessible
Cuisine	Sol Carrelage Mur Faïence, peinture, placoplâtre Plafond Peinture, placoplâtre Fenêtre(s) en pvc, volet battant Porte(s) en bois Plinthes en bois Remarques : Remarque : Présence de meubles/objets non déplaçables Remarque : Les murs sont doublés, le mur porteur n'est pas accessible
Salle à manger	Sol Dalles de sol Mur Papier peint, placoplâtre Plafond Peinture, placoplâtre Fenêtre(s) en pvc, volet battant Porte(s) en bois Plinthes en bois Remarques : Remarque : Les murs sont doublés, le mur porteur n'est pas accessible Remarque : Le revêtement de sol est collé
Salon	Sol Dalles de sol Mur Papier peint, placoplâtre Plafond Peinture, placoplâtre Fenêtre(s) en pvc, volet battant Porte(s) en bois Plinthes en bois Remarques : Remarque : Les murs sont doublés, le mur porteur n'est pas accessible Remarque : Le revêtement de sol est collé
Couloir	Sol Carrelage Mur Papier peint, placoplâtre, toile de verre peinte Plafond Peinture, placoplâtre Porte(s) en bois Plinthes en bois Remarque : Les murs sont doublés, le mur porteur n'est pas accessible
Chambre 1	Sol Revêtement pvc Mur Papier peint, placoplâtre Plafond Peinture, placoplâtre Fenêtre(s) en pvc, volet battant

Localisation	Description
	Porte(s) en bois Plinthes en bois Remarques : Remarque : Les murs sont doublés, le mur porteur n'est pas accessible Remarque : Le revêtement de sol est collé
Dgt	Sol Chape ciment Mur Placoplâtre Porte(s) en bois Plinthes en bois Remarque : Les murs sont doublés, le mur porteur n'est pas accessible
Chambre 2	Sol Revêtement pvc Mur Papier peint, placoplâtre Plafond Peinture, placoplâtre Fenêtre(s) en pvc, volet battant Porte(s) en bois Plinthes en bois Remarques : Remarque : Les murs sont doublés, le mur porteur n'est pas accessible Remarque : Le revêtement de sol est collé
Placard 2	Sol Carrelage Mur Peinture, placoplâtre Plafond Peinture, placoplâtre Porte(s) en bois Plinthes en bois Remarque : Les murs sont doublés, le mur porteur n'est pas accessible
WC	Sol Carrelage Mur Papier peint, placoplâtre Plafond Peinture, placoplâtre Porte(s) en bois Plinthes en bois Remarque : Les murs sont doublés, le mur porteur n'est pas accessible
Salle de bain	Sol Carrelage Mur Faïence, peinture, placoplâtre Plafond Placoplâtre Fenêtre(s) en pvc Porte(s) en bois Plinthes en bois Remarques : Remarque : Présence de meubles/objets non déplaçables Remarque : Les murs sont doublés, le mur porteur n'est pas accessible
Garage	Sol Chape ciment Mur Parpaings bruts Plafond Tuiles Porte(s) en bois, pvc, métal
Préau	Sol Chape ciment Mur Crépi, poteau Plafond Lambris bois peint Fenêtre(s) en pvc Porte(s) en PVC Remarque : Les murs sont doublés, le mur porteur n'est pas accessible

4. – Conditions de réalisation du repérage

4.1 Bilan de l'analyse documentaire

Documents demandés	Documents remis
Rapports concernant la recherche d'amiante déjà réalisés	Non
Documents décrivant les ouvrages, produits, matériaux et protections physiques mises en place	Non
Eléments d'information nécessaires à l'accès aux parties de l'immeuble bâti en toute sécurité	Non

Observations :

Néant

4.2 Date d'exécution des visites du repérage in situ

Date de la commande : 29/07/2025

Date(s) de visite de l'ensemble des locaux : 30/07/2025

Heure d'arrivée : 14 h 30

Durée du repérage : 01 h 00

Personne en charge d'accompagner l'opérateur de repérage : Aucun accompagnateur

4.3 Écarts, adjonctions, suppressions par rapport aux arrêtés en vigueur

La mission de repérage s'est déroulée conformément aux prescriptions des arrêtés.

Observations	Oui	Non	Sans Objet
Plan de prévention réalisé avant intervention sur site	-	-	X
Vide sanitaire accessible			X
Combles ou toiture accessibles et visitables		X	

4.4 Plan et procédures de prélèvements

Aucun prélèvement n'a été réalisé.

5. – Résultats détaillés du repérage

5.0.1 Liste des matériaux repérés de la liste A

Localisation	Identifiant + Description	Conclusion (justification)	Etat de conservation	Commentaires
Néant	-			

Aucun autre matériau de la liste A n'a été repéré dans périmètre de repérage mentionné au paragraphe 3.2.6


5.0.2 Liste des matériaux repérés de la liste B

Localisation	Identifiant + Description	Conclusion (justification)	Etat de conservation	Commentaires
Salle à manger; Salon	<p><u>Identifiant:</u> M001 <u>Description:</u> Dalles de sol marbrée contenant de l'amiante <u>Composant de la construction:</u> 2. Planchers et plafonds - Planchers <u>Partie à sonder:</u> Dalles de sol <u>Localisation sur croquis:</u> M001</p>	Présence d'amiante (Sur jugement de l'opérateur)	AC1 (Z-II-RM)	

Aucun autre matériau de la liste B n'a été repéré dans périmètre de repérage mentionné au paragraphe 3.2.6

5.1 Liste des matériaux ou produits contenant de l'amiante, états de conservation, conséquences réglementaires (fiche de cotation)

Matériaux ou produits contenant de l'amiante

Localisation	Identifiant + Description	Conclusion (justification)	Etat de conservation** et préconisations*	Photo
Salle à manger; Salon	<p><u>Identifiant:</u> M001 <u>Description:</u> Dalles de sol marbrée contenant de l'amiante <u>Composant de la construction:</u> 2. Planchers et plafonds - Planchers <u>Partie à sonder:</u> Dalles de sol <u>Liste selon annexe.13-9 du CSP:</u> B <u>Localisation sur croquis:</u> M001</p>	Présence d'amiante (Sur jugement de l'opérateur)	<p>Matériau dégradé (étendue ponctuelle)</p> <p>Résultat AC1**</p> <p>Préconisation : Il est recommandé de réaliser une action corrective de premier niveau.</p>	

* Un détail des conséquences réglementaires et recommandations est fournis en annexe 7.4 de ce présent rapport

** détails fournis en annexe 7.3 de ce présent rapport

Nota : Dès réception de ce rapport, il est nécessaire d'avertir de la présence d'amiante toute personne pouvant intervenir sur ou a proximité des matériaux amiantes ou de ceux les recouvrant ou les protégeant.

5.2 Listes des matériaux et produits ne contenant pas d'amiante après analyse

Localisation	Identifiant + Description
Néant	-

6. – Signatures

Nota: Le présent rapport est établi par une personne dont les compétences sont certifiées par **ABCIDIA CERTIFICATION** *Domaine de Saint Paul - Bat: A6 - 4e étage - BAL N° 60011 - 102, route de Limours - 78470 Saint-Rémy-lès-Chevreuse*

Fait à Availles-en-Châtellerault, le 23/09/2025

Par : Sébastien Rochet



Signature du représentant :

Signature du représentant :

ANNEXES

Au rapport de mission de repérage n° 25-09-0171-LA ROCHE RIGAUT-KOESSLER-SRO

Informations conformes à l'annexe III de l'arrêté du 12 décembre 2012

Les maladies liées à l'amiante sont provoquées par l'inhalation des fibres. Toutes les variétés d'amiante sont classées comme substances cancérigènes avérées pour l'homme. L'inhalation de fibres d'amiante est à l'origine de cancers (mésothéliomes, cancers broncho-pulmonaires) et d'autres pathologies non cancéreuses (épanchements pleuraux, plaques pleurales).

L'identification des matériaux et produits contenant de l'amiante est un préalable à l'évaluation et à la prévention des risques liés à l'amiante. Elle doit être complétée par la définition et la mise en œuvre de mesures de gestion adaptées et proportionnées pour limiter l'exposition des occupants présents temporairement ou de façon permanente dans l'immeuble. L'information des occupants présents temporairement ou de façon permanente est un préalable essentiel à la prévention du risque d'exposition à l'amiante.

Il convient donc de veiller au maintien du bon état de conservation des matériaux et produits contenant de l'amiante afin de remédier au plus tôt aux situations d'usure anormale ou de dégradation.

Il conviendra de limiter autant que possible les interventions sur les matériaux et produits contenant de l'amiante qui ont été repérés et de faire appel aux professionnels qualifiés, notamment dans le cas de retrait ou de confinement de ce type de matériau ou produit.

Enfin, les déchets contenant de l'amiante doivent être éliminés dans des conditions strictes.

Renseignez-vous auprès de votre mairie ou de votre préfecture. Pour connaître les centres d'élimination près de chez vous, consultez la base de données « déchets » gérée par l'ADEME, directement accessible sur le site internet www.sinoe.org.

Sommaire des annexes

7 Annexes

7.1 Schéma de repérage

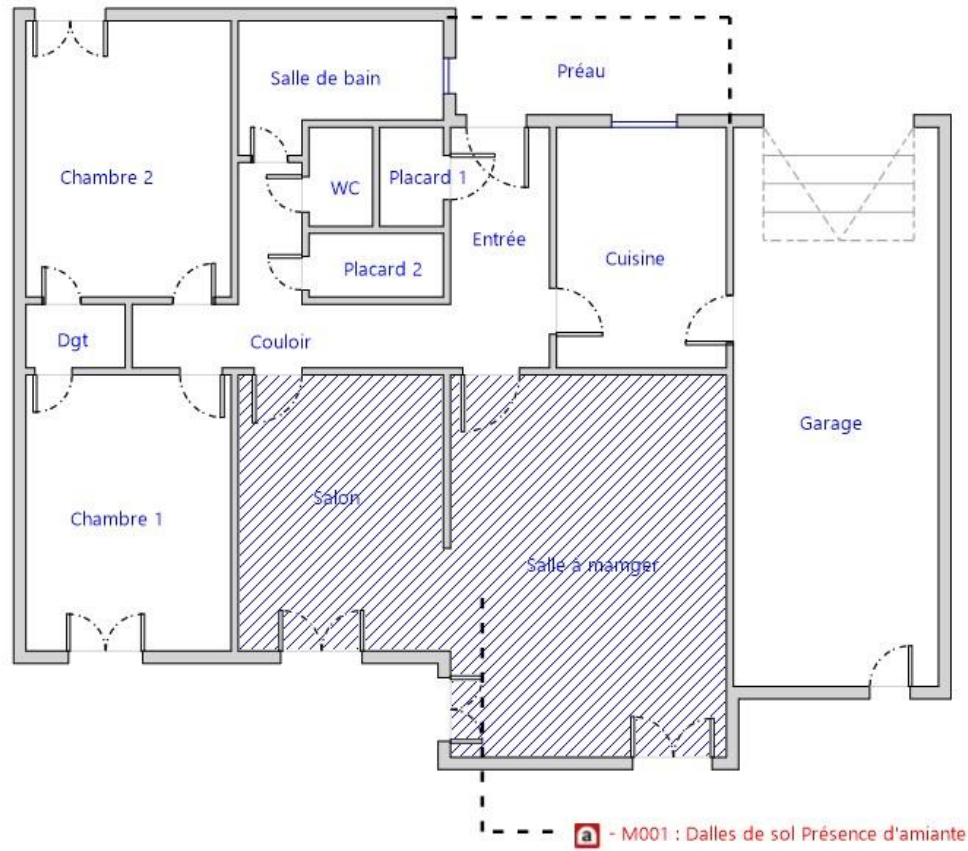
7.2 Rapports d'essais

7.3 Grilles réglementaires d'évaluation de l'état de conservation des matériaux et produits contenant de l'amiante













7.4 Conséquences réglementaires et recommandations

7.5 Documents annexés au présent rapport

7.1 - Annexe - Schéma de repérage



Légende

	Conduit en fibro-ciment		Dalles de sol	<p>Nom du propriétaire : HABITAT DE LA VIENNE - Mme KOESSLER Julie Adresse du bien : 12, rue de Turzay 86200 LA ROCHE RIGAULT</p>
	Conduit autre que fibro-ciment		Carrelage	
	Brides		Colle de revêtement	
	Dépôt de Matériaux contenant de l'amiante		Dalles de faux-plafond	
	Matériau ou produit sur lequel un doute persiste		Toiture en fibro-ciment	
	Présence d'amiante		Toiture en matériaux composites	

7.2 - Annexe - Rapports d'essais

Identification des prélèvements :

Identifiant et prélèvement	Localisation	Composant de la construction	Parties du composant	Description
-	-	-	-	-

Copie des rapports d'essais :

Aucun rapport d'essai n'a été fourni ou n'est disponible

7.3 - Annexe - Evaluation de l'état de conservation des matériaux et produits contenant de l'amiante

Grilles d'évaluation de l'état de conservation des matériaux ou produit de la liste A

Aucune évaluation n'a été réalisée

Critères d'évaluation de l'état de conservation des matériaux ou produit de la liste A

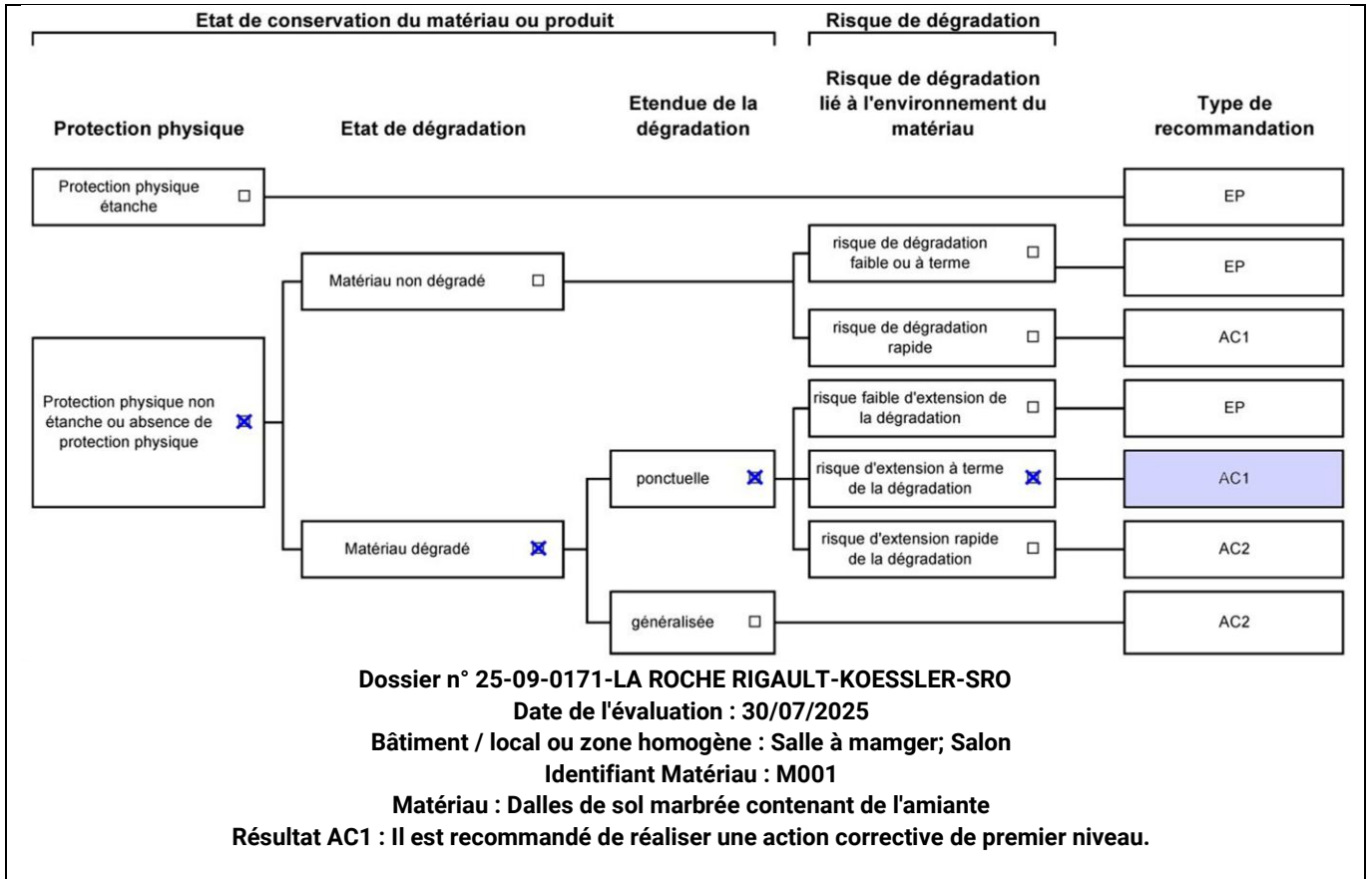
1. Classification des différents degrés d'exposition du produit aux circulations d'air

Fort	Moyen	Faible
<p>1° Il n'existe pas de système spécifique de ventilation, la pièce ou la zone homogène évaluée est ventilée par ouverture des fenêtres. ou</p> <p>2° Le faux plafond se trouve dans un local qui présente une (ou plusieurs) façade(s) ouverte(s) sur l'extérieur susceptible(s) de créer des situations à forts courants d'air, ou</p> <p>3° Il existe un système de ventilation par insufflation d'air dans le local et l'orientation du jet d'air est telle que celui-ci affecte directement le faux plafond contenant de l'amiante.</p>	<p>1° Il existe un système de ventilation par insufflation d'air dans le local et l'orientation du jet est telle que celui-ci n'affecte pas directement le faux plafond contenant de l'amiante, ou</p> <p>2° Il existe un système de ventilation avec reprise(s) d'air au niveau du faux plafond (système de ventilation à double flux).</p>	<p>1° Il n'existe ni ouvrant ni système de ventilation spécifique dans la pièce ou la zone évaluée, ou</p> <p>2° Il existe dans la pièce ou la zone évaluée, un système de ventilation par extraction dont la reprise d'air est éloignée du faux plafond contenant de l'amiante.</p>

2. Classification des différents degrés d'exposition du produit aux chocs et vibrations

Fort	Moyen	Faible
L'exposition du produit aux chocs et vibrations sera considérée comme forte dans les situations où l'activité dans le local ou à l'extérieur engendre des vibrations, ou rend possible les chocs directs avec le faux plafond contenant de l'amiante (ex : hall industriel, gymnase, discothèque...).	L'exposition du produit aux chocs et vibrations sera considérée comme moyenne dans les situations où le faux plafond contenant de l'amiante n'est pas exposé aux dommages mécaniques mais se trouve dans un lieu très fréquenté (ex : supermarché, piscine, théâtre,...).	L'exposition du produit aux chocs et vibrations sera considérée comme faible dans les situations où le faux plafond contenant de l'amiante n'est pas exposé aux dommages mécaniques, n'est pas susceptible d'être dégradé par les occupants ou se trouve dans un local utilisé à des activités tertiaires passives.

Grilles d'évaluation de l'état de conservation des matériaux ou produit de la liste B



Critères d'évaluation de l'état de conservation des matériaux ou produit de la liste B

1. Classification des niveaux de risque de dégradation ou d'extension de la dégradation du matériau.

Risque faible de dégradation ou d'extension de dégradation	Risque de dégradation ou d'extension à terme de la dégradation	Risque de dégradation ou d'extension rapide de la dégradation
L'environnement du matériau contenant de l'amiante ne présente pas ou très peu de risque pouvant entraîner à terme, une dégradation ou une extension de la dégradation du matériau.	L'environnement du matériau contenant de l'amiante présente un risque pouvant entraîner à terme, une dégradation ou une extension de la dégradation du matériau.	L'environnement du matériau contenant de l'amiante présente un risque important pouvant entraîner rapidement, une dégradation ou une extension de la dégradation du matériau.

Légende : EP = évaluation périodique ; AC1 = action corrective de premier niveau ; AC2 = action corrective de second niveau.

L'évaluation du risque de dégradation lié à l'environnement du matériau ou produit prend en compte :

- Les agressions physiques intrinsèques au local (ventilation, humidité, etc...) selon que les risque est probable ou avéré ;
- La sollicitation des matériaux ou produits liée à l'activité des locaux, selon qu'elle est exceptionnelle/faible ou quotidienne/forte.

Elle ne prend pas en compte certains facteurs fluctuants d'aggravation de la dégradation des produits et matériaux, comme la fréquence d'occupation du local, la présence d'animaux nuisibles, l'usage réel des locaux, un défaut d'entretien des équipements, etc...

7.4 - Annexe - Conséquences réglementaires et recommandations

Conservation et transmission de ce rapport (Article 11 de l'arrêté du 16 juillet 2019)

Si le donneur d'ordre n'est pas le propriétaire de l'immeuble bâti concerné par la mission de repérage, il adresse à ce dernier une copie du rapport établi par l'opérateur de repérage.

En cas de mission de repérage portant sur une partie privative d'un immeuble collectif à usage d'habitation, son propriétaire met à jour le contenu du « dossier amiante - parties privatives » (DAPP) prévu au I de l'article R. 1334-29-4 du code de la santé publique, en y intégrant les données issues du rapport

ou du pré-rapport de repérage amiante avant travaux. Il tient à disposition et communique ce DAPP, ainsi complété, selon les modalités prévues au II de l'article R. 1334-29-4 du code de la santé publique.

En cas de mission de repérage portant sur les parties communes d'un immeuble collectif à usage d'habitation ou sur un immeuble non utilisé à fin d'habitation, son propriétaire met à jour le contenu du « dossier technique amiante » (DTA) prévu au I de l'article R. 1334-29-5 du code de la santé publique ainsi que de sa fiche récapitulative, en y intégrant les données issues du rapport ou du pré-rapport de repérage amiante avant travaux. Il tient à disposition et communique ce DTA, ainsi complété, selon les modalités prévues au II de l'article R. 1334-29-5 du code de la santé publique.

En cas de mission de repérage portant sur tout ou partie d'un immeuble d'habitation ne comprenant qu'un seul logement, son propriétaire conserve le rapport ou le pré-rapport restituant les conditions de réalisation et les conclusions de cette recherche d'amiante avant travaux. Il communique ce rapport ou ce pré-rapport, sur leur demande, à toute personne physique ou morale appelée à effectuer des travaux dans l'immeuble bâti ainsi qu'aux agents de contrôle de l'inspection du travail mentionnés à l'article L. 8211-1 du code du travail, aux agents du service de prévention des organismes de sécurité sociale et, en cas d'opération relevant du champ de l'article R. 4534-1 du code du travail, de l'organisme professionnel de prévention du bâtiment et des travaux publics.

Conséquences réglementaires suivant l'état de conservation des matériaux ou produit de la liste A

Article R1334-27 : En fonction du résultat du diagnostic obtenu à partir de la grille d'évaluation de l'arrêté du 12 décembre 2012, le propriétaire met en œuvre les préconisations mentionnées à l'article R1334-20 selon les modalités suivantes :

Score 1 – L'évaluation périodique de l'état de conservation de ces matériaux et produits de la liste A contenant de l'amiante est effectué dans un délai maximal de trois ans à compter de la date de remise au propriétaire du rapport de repérage ou des résultats de la dernière évaluation de l'état de conservation, ou à l'occasion de toute modification substantielle de l'ouvrage et de son usage. La personne ayant réalisé cette évaluation en remet les résultats au propriétaire contre accusé de réception.

Score 2 – La mesure d'empoussièrement dans l'air est effectuée dans les conditions définies à l'article R1334-25, dans un délai de trois mois à compter de la date de remise au propriétaire du rapport de repérage ou des résultats de la dernière évaluation de l'état de conservation. L'organisme qui réalise les prélèvements d'air remet les résultats des mesures d'empoussièrement au propriétaire contre accusé de réception.

Score 3 – Les travaux de confinement ou de retrait de l'amiante sont mis en œuvre selon les modalités prévues à l'article R. 1334-29.

Article R1334-28 : Si le niveau d'empoussièrement mesuré dans l'air en application de l'article R1334-27 est inférieur ou égal à la valeur de cinq fibres par litre, le propriétaire fait procéder à l'évaluation périodique de l'état de conservation des matériaux et produits de la liste A contenant de l'amiante prévue à l'article R1334-20, dans un délai maximal de trois ans à compter de la date de remise des résultats des mesures d'empoussièrement ou à l'occasion de toute modification substantielle de l'ouvrage ou de son usage.

Si le niveau d'empoussièrement mesuré dans l'air en application de l'article R1334-27 est supérieur à cinq fibres par litre, le propriétaire fait procéder à des travaux de confinement ou de retrait de l'amiante, selon les modalités prévues à l'article R1334-29.

Article R1334-29 : Les travaux précités doivent être achevés dans un délai de trente-six mois à compter de la date à laquelle sont remis au propriétaire le rapport de repérage ou les résultats des mesures d'empoussièrement ou de la dernière évaluation de l'état de conservation.

Pendant la période précédant les travaux, des mesures conservatoires appropriées doivent être mises en œuvre afin de réduire l'exposition des occupants et de la maintenir au niveau le plus bas possible, et dans tous les cas à un niveau d'empoussièrement inférieur à cinq fibres par litre. Les mesures conservatoires ne doivent conduire à aucune sollicitation des matériaux et produits concernés par les travaux.

Le propriétaire informe le préfet du département du lieu d'implantation de l'immeuble concerné, dans un délai de deux mois à compter de la date à laquelle sont remis le rapport de repérage ou les résultats des mesures d'empoussièrement ou de la dernière évaluation de l'état de conservation, des mesures conservatoires mises en œuvre, et, dans un délai de douze mois, des travaux à réaliser et de l'échéancier proposé.

Article R.1334-29-3 :

I) A l'issue des travaux de retrait ou de confinement de matériaux et produits de la liste A mentionnés à l'article R.1334-29, le propriétaire fait procéder par une personne mentionnée au premier alinéa de l'article R.1334-23, avant toute restitution des locaux traités, à un examen visuel de l'état des surfaces traitées. Il fait également procéder, dans les conditions définies à l'article R.1334-25, à une mesure du niveau d'empoussièrement dans l'air après démantèlement du dispositif de confinement. Ce niveau doit être inférieur ou égal à cinq fibres par litre.

II) Si les travaux ne conduisent pas au retrait total des matériaux et produits de la liste A contenant de l'amiante, il est procédé à une évaluation périodique de l'état de conservation de ces matériaux et produits résiduels dans les conditions prévues par l'arrêté mentionné à l'article R.1334-20, dans un délai maximal de trois ans à compter de la date à laquelle sont remis les résultats du contrôle ou à l'occasion de toute modification substantielle de l'ouvrage ou de son usage.

III) Lorsque des travaux de retrait ou de confinement de matériaux et produits de la liste B contenant de l'amiante sont effectués à l'intérieur de bâtiment occupés ou fréquentés, le propriétaire fait procéder, avant toute restitution des locaux traités, à l'examen visuel et à la mesure d'empoussièrement dans l'air mentionnée au premier alinéa du présent article.

Détail des préconisations suivant l'état de conservation des matériaux ou produit de la liste B

- Réalisation d'une « évaluation périodique »**, lorsque le type de matériau ou produit concerné contenant de l'amiante, la nature et l'étendue des dégradations qu'il présente et l'évaluation du risque de dégradation ne conduisent pas à conclure à la nécessité d'une action de protection immédiate sur le matériau ou produit, consistant à :
 - Contrôler périodiquement que l'état de dégradation des matériaux et produits concernés ne s'aggrave pas et, le cas échéant, que leur protection demeure en bon état de conservation ;
 - Rechercher, le cas échéant, les causes de dégradation et prendre les mesures appropriées pour les supprimer.
- Réalisation d'une « action corrective de premier niveau »**, lorsque le type de matériau ou produit concerné contenant de l'amiante, la nature et l'étendue des dégradations et l'évaluation du risque de dégradation conduisent à conclure à la nécessité d'une action de remise en état limitée au remplacement, au recouvrement ou à la protection des seuls éléments dégradés, consistant à :
 - Rechercher les causes de la dégradation et définir les mesures correctives appropriées pour les supprimer ; b) Procéder à la mise en œuvre de ces mesures correctives afin d'éviter toute nouvelle dégradation et, dans l'attente, prendre les mesures de protection appropriées afin de limiter le risque de dispersion des fibres d'amiante ;
 - Veiller à ce que les modifications apportées ne soient pas de nature à aggraver l'état des autres matériaux et produits contenant de l'amiante restant accessibles dans la même zone ;
 - Contrôler périodiquement que les autres matériaux et produits restant accessibles ainsi que, le cas échéant, leur protection demeurent en bon état de conservation.

Il est rappelé l'obligation de faire appel à une entreprise certifiée pour le retrait ou le confinement.

3. Réalisation d'une « action corrective de second niveau », qui concerne l'ensemble d'une zone, de telle sorte que le matériau ou produit ne soit plus soumis à aucune agression ni dégradation, consistant à :
- a) Prendre, tant que les mesures mentionnées au c (paragraphe suivant) n'ont pas été mises en place, les mesures conservatoires appropriées pour limiter le risque de dégradation et la dispersion des fibres d'amiante. Cela peut consister à adapter, voire condamner l'usage des locaux concernés afin d'éviter toute exposition et toute dégradation du matériau ou produit contenant de l'amiante.
Durant les mesures conservatoires, et afin de vérifier que celles-ci sont adaptées, une mesure d'empoussièrement est réalisée, conformément aux dispositions du code de la santé publique ;
 - b) Procéder à une analyse de risque complémentaire, afin de définir les mesures de protection ou de retrait les plus adaptées, prenant en compte l'intégralité des matériaux et produits contenant de l'amiante dans la zone concernée ;
 - c) Mettre en œuvre les mesures de protection ou de retrait définies par l'analyse de risque ;
 - d) Contrôler périodiquement que les autres matériaux et produits restant accessibles, ainsi que leur protection, demeurent en bon état de conservation.
- En fonction des situations particulières rencontrées lors de l'évaluation de l'état de conservation, des compléments et précisions à ces recommandations sont susceptibles d'être apportées.

7.5 - Annexe - Autres documents

Aucun autre document n'a été fourni ou n'est disponible



Etat de l'Installation Intérieure d'Electricité

Numéro de dossier : 25-09-0171-LA ROCHE RIGAUT-KOESSLER-SRO
Norme méthodologique employée : AFNOR XP C 16-600 (février 2011)
Date du repérage : 30/07/2025
Heure d'arrivée : 14 h 30
Durée du repérage : 01 h 00

La présente mission consiste, suivant l'arrêté du 4 avril 2011, à établir un état de l'installation électrique, en vue d'évaluer les risques pouvant porter atteinte à la sécurité des personnes. (Application des articles L. 134-7, R134-10 et R134-11 du code de la construction et de l'habitation). En aucun cas, il ne s'agit d'un contrôle de conformité de l'installation vis-à-vis de la réglementation en vigueur.

A. - Désignation du ou des immeubles bâtis

Localisation du ou des bâtiments bâtis :
Département : **Vienne**
Adresse : **12, rue de Turzay**
Commune : **86200 LA ROCHE RIGAUT**
Section cadastrale F, Parcelle(s) n° 716
Désignation et situation du ou des lot(s) de copropriété :
Ce bien ne fait pas partie d'une copropriété
Périmètre de repérage : **Ensemble de la propriété**
Type d'immeuble : **Maison individuelle**
Année de construction du bien : **1978**
Année de l'installation : **> 15 ans**
Distributeur d'électricité : **Engie**

B. - Identification du donneur d'ordre

Identité du donneur d'ordre :
Nom et prénom : **HABITAT DE LA VIENNE - Mme KOESSLER Julie**
Adresse : **33, rue du Planty**
86180 BUXEROLLES
Qualité du donneur d'ordre (sur déclaration de l'intéressé) : **Apporteur**
Identité du propriétaire :
Nom et prénom : **HABITAT DE LA VIENNE - Mme KOESSLER Julie**
Adresse : **33, rue du Planty**
86180 BUXEROLLES

C. - Désignation de l'opérateur de diagnostic

Identité de l'opérateur de diagnostic :
Nom et prénom : **Sébastien Rochet**
Raison sociale et nom de l'entreprise : **Solis Diagnostics**
Adresse : **30 rue de la Berjonnerie**
86530 Availles-en-Châtellerault
Numéro SIRET : **937 666 360 00014**
Désignation de la compagnie d'assurance : **Allianz**
Numéro de police et date de validité : **64251620 - 15/12/2025**
Certification de compétence **24-2877** délivrée par : **ABCIDIA CERTIFICATION, le 17/12/2024**

D. – Limites du domaine d'application du diagnostic

Le diagnostic porte uniquement sur l'ensemble de l'installation intérieure d'électricité à basse tension des locaux à usage d'habitation située en aval de l'appareil général de commande et de protection de cette installation. Il ne concerne pas les matériels d'utilisation amovibles, ni les circuits internes des matériels d'utilisation fixes, destinés à être reliés à l'installation électrique fixe, ni les installations de production d'énergie électrique du générateur jusqu'au point d'injection au réseau public de distribution d'énergie ou au

point de raccordement à l'installation intérieure. L'intervention de l'opérateur de diagnostic ne porte que sur les constituants visibles, visitables de l'installation au moment du diagnostic. Elle s'effectue, sans déplacement de meubles ni démontage de l'installation électrique (hormis le démontage des capots des tableaux électriques lorsque cela est possible) ni destruction des isolants des câbles : des éléments dangereux de l'installation intérieure d'électricité peuvent ne pas être repérés, notamment :

- les parties de l'installation électrique non visibles (incorporées dans le gros œuvre ou le second œuvre ou masquées par du mobilier), non visibles ou non démontables ou nécessitant un démontage ou une détérioration pour pouvoir y accéder (boîtes de connexion, conduits, plinthes, goulottes, huisseries, éléments chauffants incorporés dans la maçonnerie, luminaires des piscines plus particulièrement) ;
- les parties non visibles ou non accessibles des tableaux électriques après démontage de leur capot ;
- inadéquation entre le courant assigné (calibre) des dispositifs de protection contre les surintensités et la section des conducteurs sur toute la longueur des circuits.

E. – Synthèse de l'état de l'installation intérieure d'électricité

- L'installation intérieure d'électricité ne comporte aucune anomalie.
- L'installation intérieure d'électricité comporte une ou des anomalies pour laquelle ou lesquelles il est vivement recommandé d'agir afin d'éliminer les dangers qu'elle(s) présente(nt).
Les anomalies constatées concernent :
 - L'appareil général de commande et de protection et de son accessibilité.
 - La protection différentielle à l'origine de l'installation électrique et sa sensibilité appropriée aux conditions de mise à la terre.
 - La prise de terre et l'installation de mise à la terre.
 - La protection contre les surintensités adaptée à la section des conducteurs, sur chaque circuit.
 - La liaison équipotentielle dans les locaux contenant une baignoire ou une douche.
 - Les règles liées aux zones dans les locaux contenant une baignoire ou une douche.
 - Des matériels électriques présentant des risques de contacts directs.
 - Des matériels électriques vétustes, inadaptés à l'usage.
 - Des conducteurs non protégés mécaniquement.
 - Des appareils d'utilisation situés dans les parties communes et alimentés depuis la partie privative ou des appareils d'utilisation situés dans la partie privative et alimentés depuis les parties communes.
 - La piscine privée
- L'installation intérieure d'électricité n'était pas alimentée lors du diagnostic. Les vérifications de fonctionnement du ou des dispositifs de protection à courant différentiel résiduel n'ont pu être effectuées.
- Constatations diverses (références et libellés des constatations diverses selon la norme XP C 16-600):

E1. – Installations ou parties d'installation non couvertes

Néant

E2. – Points de contrôle du diagnostic n'ayant pu être vérifiés

N° Article (1)	Libellé des points de contrôle n'ayant pu être vérifiés selon norme XP C 16-600 – Annexe C	Motifs (2)
Néant	-	

1 Références des numéros d'article selon norme XP C 16-600 – Annexe C


2 Les motifs peuvent être, si c'est le cas :

- « Le tableau électrique est manifestement ancien : son capot, s'il est démonté, risque de ne pouvoir être remonté sans dommage. » ;
- « Les supports sur lesquels sont fixés directement les dispositifs de protection ne sont pas à démonter dans le cadre du présent diagnostic : de ce fait, la section et l'état des conducteurs n'ont pu être vérifiés » ;
- « L'installation n'était pas alimentée en électricité le jour de la visite » ;

E3. - Constatations concernant l'installation électrique et/ou son environnement

Néant

F. - Anomalies identifiées

N° Article (1)	Libellé des anomalies	N° Article (2)	Libellé des mesures compensatoires (3) correctement mises en œuvre	Photos
B2.3.1 i	La manœuvre du bouton test du (des) dispositif(s) de protection différentielle n'entraîne pas (son) leur déclenchement. Remarques : Le dispositif différentiel haute sensibilité (30 mA) ne déclenche pas par action sur le bouton test ; Faire intervenir un électricien qualifié afin de réparer ou remplacer le DDR			

(1) Référence des anomalies selon la norme XP C 16-600.

(2) Référence des mesures compensatoires selon la norme XP C 16-600.

(3) Une mesure compensatoire est une mesure qui permet de limiter un risque de choc électrique lorsque les règles fondamentales de sécurité ne peuvent s'appliquer pleinement pour des raisons soit économiques, soit techniques, soit administratives. Le n° d'article et le libellé de la mesure compensatoire sont indiqués en regard de l'anomalie concernée.

G. – Informations complémentaires

Article (1)	Libellé des informations
B11 a1	L'ensemble de l'installation électrique est protégé par au moins un dispositif différentiel à haute sensibilité inf. ou égal à 30 mA.
B11 b1	L'ensemble des socles de prise de courant est de type à obturateur.
B11 c1	L'ensemble des socles de prise de courant possède un puits de 15 mm.

(1) Référence des informations complémentaires selon la norme XP C16-600

Documents remis par le donneur d'ordre à l'opérateur de repérage :

Néant

H. – Identification des parties du bien (pièces et emplacements) n'ayant pu être visitées et justification :

Comble (Isolant au sol)

Nota: Le présent rapport est établi par une personne dont les compétences sont certifiées par **ABCIDIA CERTIFICATION - Domaine de Saint Paul - Bat: A6 - 4e étage - BAL N° 60011 - 102, route de Limours - 78470 Saint-Rémy-lès-Chevreuse**

Dates de visite et d'établissement de l'état :
Visite effectuée le : **30/07/2025**
Etat rédigé à **Availles-en-Châtellerault**, le **23/09/2025**

Par : Sébastien Rochet



Signature du représentant :

Signature du représentant :

I. - Objectif des dispositions et description des risques encourus en fonction des anomalies identifiées

Correspondance avec le groupe d'anomalies (1)	Objectif des dispositions et description des risques encourus
B.1	Appareil général de commande et de protection : Cet appareil, accessible à l'intérieur du logement permet d'interrompre, en cas d'urgence, en un lieu unique, connu et accessible, la totalité de la fourniture de l'alimentation électrique. Son absence, son inaccessibilité ou un appareil inadapté ne permet pas d'assurer cette fonction de coupure en cas de danger, d'incendie, ou d'intervention sur l'installation électrique.
B.2	Protection différentielle à l'origine de l'installation : Ce dispositif permet de protéger les personnes contre les risques de choc électrique lors d'un défaut d'isolement sur un matériel électrique. Son absence ou son mauvais fonctionnement peut être la cause d'une électrisation, voire d'une électrocution.
B.3	Prise de terre et installation de mise à la terre : Ces éléments permettent, lors d'un défaut d'isolement sur un matériel électrique, de dévier à la terre le courant de défaut dangereux qui en résulte. L'absence de ces éléments ou leur inexistence partielle, peut être la cause d'une électrisation, voire d'une électrocution.
B.4	Protection contre les surintensités : Les disjoncteurs divisionnaires ou coupe-circuit à cartouche fusible, à l'origine de chaque circuit, permettent de protéger les conducteurs et câbles électriques contre les échauffements anormaux dus aux surcharges ou court-circuit. L'absence de ces dispositifs de protection ou leur calibre trop élevé peut être à l'origine d'incendies.
B.5	Liaison équipotentielle dans les locaux contenant une baignoire ou une douche : Elle permet d'éviter, lors d'un défaut, que le corps humain ne soit traversé par un courant électrique dangereux. Son absence privilégie, en cas de défaut, l'écoulement du courant électrique par le corps humain, ce qui peut être la cause d'une électrisation, voire d'une électrocution.
B.6	Règles liées aux zones dans les locaux contenant une baignoire ou une douche : Les règles de mise en œuvre de l'installation électrique à l'intérieur de tels locaux permettent de limiter le risque de chocs électriques, du fait de la réduction de la résistance électrique du corps humain lorsque celui-ci est mouillé ou immergé. Le non-respect de celles-ci peut être la cause d'une électrisation, voire d'une électrocution.
B.7	Matériels électriques présentant des risques de contact direct : Les matériels électriques dont des parties nues sous tension sont accessibles (matériels électriques anciens, fils électriques dénudés, bornes de connexion non placées dans une boîte équipée d'un capot, matériels électriques cassés, ...) présentent d'importants risques d'électrisation, voire d'électrocution.
B.8	Matériels électriques vétustes ou inadaptés à l'usage : Ces matériels électriques lorsqu'ils sont trop anciens n'assurent pas une protection satisfaisante contre l'accès aux parties nues sous tension ou ne possèdent plus un niveau d'isolement suffisant. Lorsqu'ils ne sont pas adaptés à l'usage que l'on veut en faire, ils deviennent très dangereux lors de leur utilisation. Dans les deux cas, ces matériels présentent d'importants risques d'électrisation, voire d'électrocution.
B.9	Appareils d'utilisation situés dans des parties communes et alimentés depuis les parties privatives : Lorsque l'installation électrique issue de la partie privative n'est pas mise en œuvre correctement, le contact d'une personne avec la masse d'un matériel électrique en défaut ou une partie active sous tension, peut être la cause d'électrisation, voire d'électrocution.
B.10	Piscine privée : les règles de mise en œuvre de l'installation électrique et des équipements associés à la piscine permettent de limiter le risque de chocs électriques, du fait de la réduction de la résistance électrique du corps humain lorsque celui-ci est mouillé ou immergé. Le non-respect de celles-ci peut être la cause d'une électrisation, voire d'une électrocution.

(1) Référence des anomalies selon la norme XP C 16-600.

J. - Informations complémentaires

Correspondance avec le groupe d'informations (2)	Objectif des dispositions et description des risques encourus
B.11	Dispositif(s) différentiel(s) à haute sensibilité protégeant l'ensemble de l'installation électrique : L'objectif est d'assurer rapidement la mise hors tension de l'installation électrique ou du circuit concerné, dès l'apparition d'un courant de défaut même de faible valeur. C'est le cas notamment lors de la défaillance occasionnelle des mesures classiques de protection contre les chocs électriques (tels que l'usure normale ou anormale des matériels, imprudence ou défaut d'entretien, etc.). Socles de prise de courant de type à obturateurs : L'objectif est d'éviter l'introduction, en particulier par un enfant, d'un objet dans une alvéole d'un socle de prise de courant sous tension pouvant entraîner des brûlures graves et/ou l'électrisation, voire l'électrocution.

(2) Référence des informations complémentaires selon la norme XP C 16-600.

Commentaires et recommandations

Néant

Règles élémentaires de sécurité et d'usage à respecter (liste non exhaustive)

L'électricité constitue un danger invisible, inodore et silencieux et c'est pourquoi il faut être vigilant quant aux risques qu'elle occasionne (incendie, électrisation, électrocution). Restez toujours attentif à votre installation électrique, vérifiez qu'elle soit et reste en bon état.

Pour limiter les risques, il existe des moyens de prévention simples :

- Ne jamais manipuler une prise ou un fil électrique avec des mains humides
- Ne jamais tirer sur un fil électrique pour le débrancher
- Débrancher un appareil électrique avant de le nettoyer
- Ne jamais toucher les fiches métalliques d'une prise de courant
- Ne jamais manipuler un objet électrique sur un sol humide ou mouillé

Etat des risques

En application des articles L 125-5, L 125-6, L125-7 et L 556-2 du Code de l'Environnement et de l'article L 121-22-5 du Code de l'Urbanisme et du Titre III du livre 1er du Code Forestier



Réalisé en ligne* par	SOLIS DIAGNOSTICS
Numéro de dossier	25-09-0171-LA ROCHE RIGAUT-KOESSLER-SRO
Date de réalisation	23/09/2025

Localisation du bien	12, rue de Turzay 86200 LA ROCHE RIGAUT
Section cadastrale	000 F 716
Altitude	114.36m
Données GPS	Latitude 46.967703 - Longitude 0.181411

Désignation du vendeur	KOESSLER Julie
Désignation de l'acquéreur	

* Document réalisé en ligne par **SOLIS DIAGNOSTICS** qui assume la responsabilité de la localisation et de la détermination de l'exposition aux risques, sauf pour les réponses générées automatiquement par le système.

EXPOSITION DE L'IMMEUBLE AU REGARD D'UN OU PLUSIEURS PLANS DE PRÉVENTION DE RISQUES				
Zonage réglementaire sur la sismicité : Zone 3 - Modérée		EXPOSÉ **		-
Commune à potentiel radon de niveau 3		NON EXPOSÉ **		-
Immeuble situé dans un Secteur d'Information sur les sols		NON EXPOSÉ **		-
Immeuble situé dans l'Obligation Légale de Débroussaillage		NON EXPOSÉ **		-
INFORMATIONS PORTÉES À CONNAISSANCE				
-	Mouvement de terrain Argile (Loi ELAN)	Informatif ⁽¹⁾	NON EXPOSÉ **	-

** Réponses automatiques générées par le système.

⁽¹⁾ À ce jour, ce risque n'est donné qu'à titre **INFORMATIF** et n'est pas retranscrit dans l'Imprimé Officiel.

SOMMAIRE

Synthèse de votre Etat des Risques
Imprimé Officiel (feuille rose/violette)
Arrêtés de Catastrophes Naturelles / Déclaration de sinistres indemnisés
Extrait Cadastral
Zonage règlementaire sur la Sismicité
Annexes : Cartographies des risques auxquelles l'immeuble n'est pas exposé
Annexes : Arrêtés

Information relative aux obligations légales de débroussaillage (OLD)

> Le terrain est situé à l'intérieur du zonage informatif des obligations légales de débroussaillage oui non

Situation de l'immeuble au regard du recul du trait de côte (RTC)

> L'immeuble est situé sur une commune exposée au recul du trait de côte et listée par décret n°2024-531 du 10 juin 2024 oui non

> L'immeuble est situé dans une zone exposée au recul du trait de côte identifiée par un document d'urbanisme. NC* oui non

* Non Communiqué (en cours d'élaboration par le représentant de la commune)

Si oui, l'horizon temporel d'exposition au recul du trait de côte est :

> d'ici à trente ans

> compris entre trente et cent ans

> L'immeuble est-il concerné par des prescriptions applicables à cette zone ? oui non

> L'immeuble est-il concerné par une obligation de démolition et de remise en état à réaliser ? oui non

Information relative aux sinistres indemnisés par l'assurance à la suite d'une catastrophe N/M/T**

** catastrophe naturelle, minière ou technologique

> L'immeuble a-t-il donné lieu au versement d'une indemnité à la suite d'une catastrophe N/MT oui non

Documents à fournir obligatoirement

Carte Sismicité, Fiche d'information sur le risque Sismique, Liste des arrêtés portant connaissance de l'état de Catastrophes Naturelles.

Vendeur - Acquéreur

Vendeur	KOESSLER Julie	
Acquéreur		
Date	23/09/2025	Fin de validité 23/03/2026

Cet état, à remplir par le vendeur ou le bailleur, est destiné à être en annexe d'un contrat de vente ou de location d'un bien immobilier et à être remis, dès la première visite, au potentiel acquéreur par le vendeur. Il doit dater de moins de 6 mois et être actualisé, si nécessaire, lors de l'établissement de la promesse de vente, du contrat préliminaire ou de l'acte authentique.

L'édition et la diffusion de ce document implique l'acceptation des Conditions Générales de Vente, disponibles sur le site <https://www.naturalsrisks.com>
© 2025 Media Immo. Siège social : 124 rue Louis Baudoin 91100 CORBEL ESSONNES - RCS EVRY 750 675 613 - RCP GENERALI N°AP 559 256

Arrêtés de Catastrophes Naturelles / Déclaration de sinistres indemnisés

en application du chapitre IV de l'article L125-5 du Code de l'environnement

Préfecture : Vienne

Adresse de l'immeuble : 12, rue de Turzay 86200 LA ROCHE RIGAUT

En date du : 23/09/2025

Sinistres indemnisés dans le cadre d'une reconnaissance de l'état de catastrophe naturelle

Type de catastrophe	Date de début	Date de Fin	Publication	JO	Indemnisé
Inondations et coulées de boue	08/12/1982	31/12/1982	11/01/1983	13/01/1983	<input type="checkbox"/>
Inondations, coulées de boue et mouvements de terrain	25/12/1999	29/12/1999	29/12/1999	30/12/1999	<input type="checkbox"/>
Inondations et coulées de boue	07/05/2000	07/05/2000	06/03/2001	23/03/2001	<input type="checkbox"/>
Inondations, coulées de boue et mouvements de terrain	27/02/2010	01/03/2010	01/03/2010	02/03/2010	<input type="checkbox"/>
Inondations et coulées de boue	17/06/2013	19/06/2013	25/11/2013	27/11/2013	<input type="checkbox"/>
Mouvements de terrain différentiels consécutifs à la sécheresse et à la réhydratation des sols	01/07/2017	31/12/2017	18/09/2018	20/10/2018	<input type="checkbox"/>
Mouvements de terrain différentiels consécutifs à la sécheresse et à la réhydratation des sols	01/04/2022	30/09/2022	03/04/2023	03/05/2023	<input type="checkbox"/>
					<input type="checkbox"/>

Cochez les cases **Indemnisé** si, à votre connaissance, l'immeuble a fait l'objet d'une indemnisation suite à des dommages consécutifs à chacun des événements.

Etabli le :

Signature / Cachet en cas de prestataire ou mandataire

Vendeur : KOESSLER Julie

Acquéreur :

Pour en savoir plus, chacun peut consulter en préfecture ou en mairie, le dossier départemental sur les risques majeurs, le document d'information communal sur les risques majeurs.

Définition juridique d'une catastrophe naturelle :

Phénomène ou conjonction de phénomènes dont les effets sont particulièrement dommageables.

Cette définition est différente de celle de l'article 1er de la loi n°82-600 du 13 juillet 1982 relative à l'indemnisation des victimes de catastrophes naturelles, qui indique: "sont considérés comme effets des catastrophes naturelles [...] les dommages matériels directs ayant eu pour cause déterminante l'intensité anormale d'un agent naturel, lorsque les mesures habituelles à prendre pour prévenir ces dommages n'ont pu empêcher leur survenance ou n'ont pu être prises". La catastrophe est ainsi indépendante du niveau des dommages causés. La notion "d'intensité anormale" et le caractère "naturel" d'un phénomène relèvent d'une décision interministérielle qui déclare "l'état de catastrophe naturelle".

Source : Guide Général PPR

Extrait Cadastral

Département : Vienne

Commune : LA ROCHE RIGAULT

Bases de données : IGN, Cadastre.gouv.fr, Etalab

Parcelles : 000 F 716

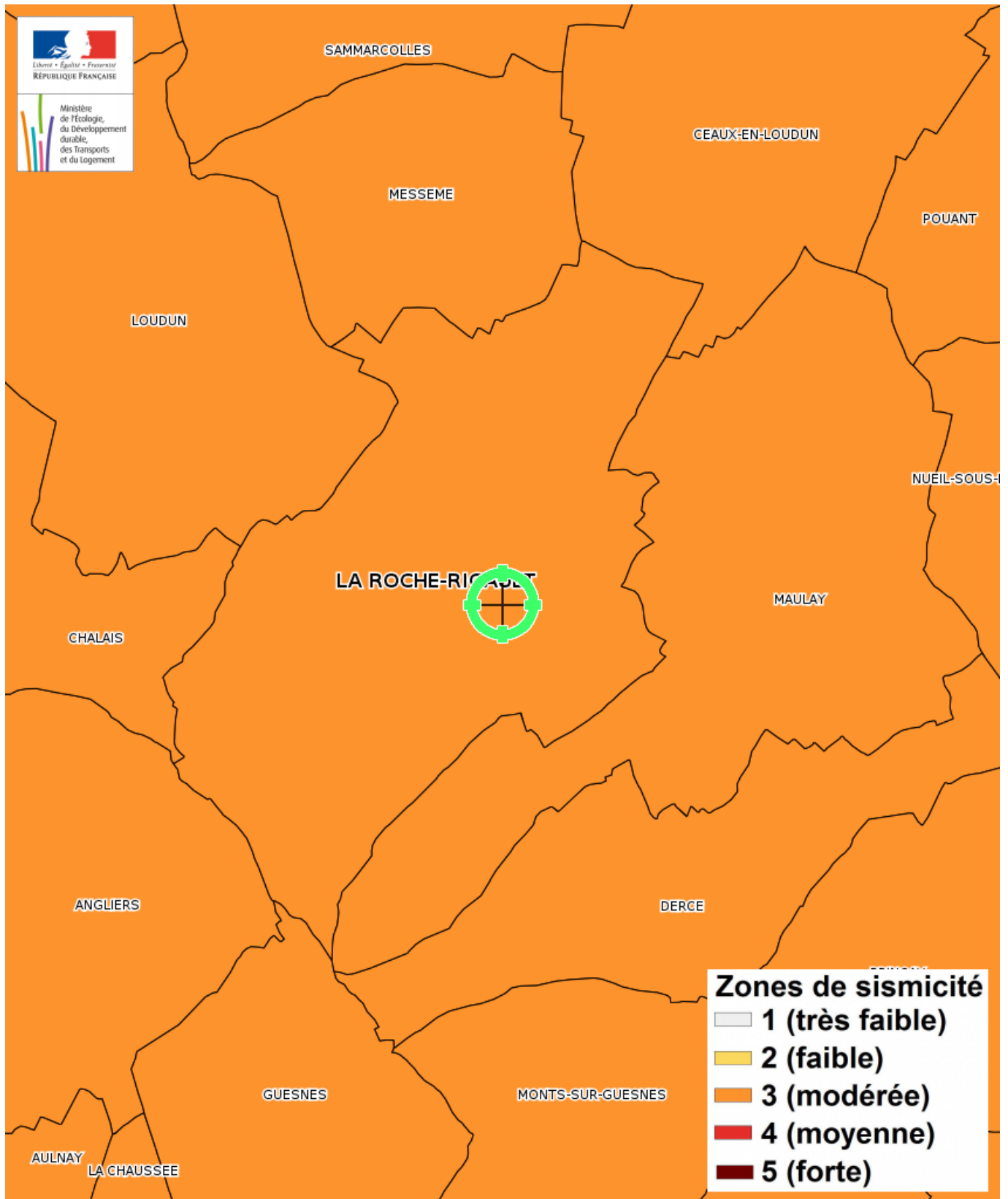


Zonage réglementaire sur la Sismicité

Département : Vienne

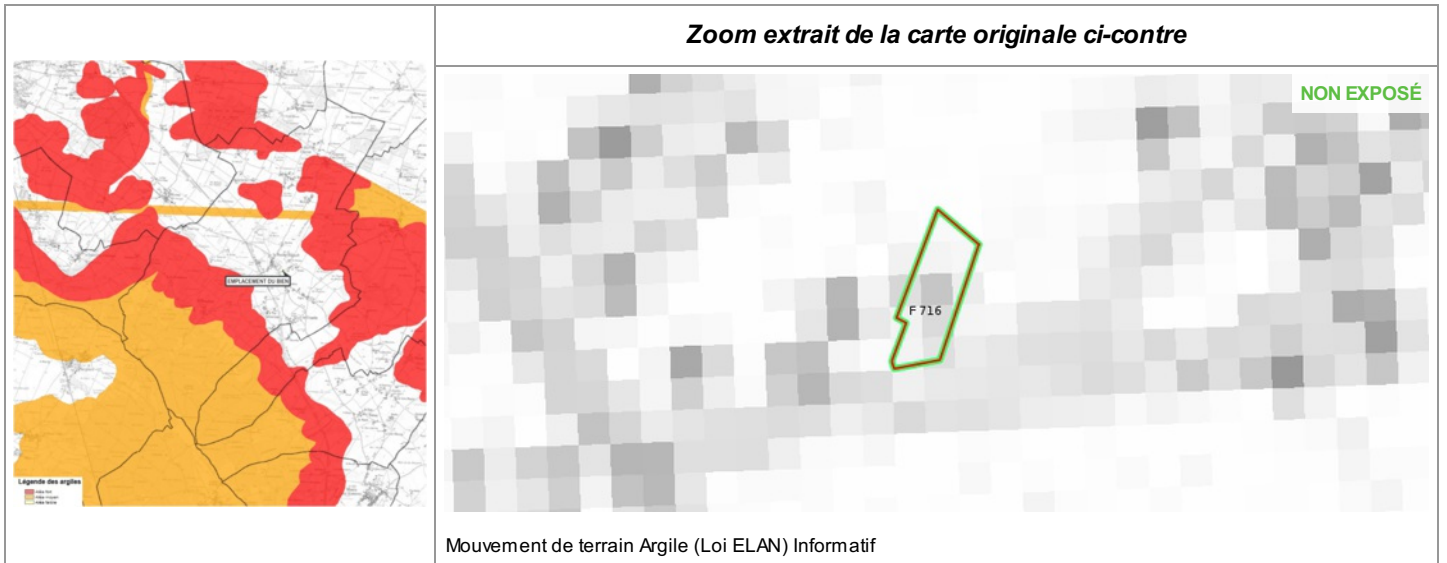
Commune : LA ROCHE RIGAULT

Zonage réglementaire sur la Sismicité : Zone 3 - Modérée



Annexes

Cartographies des risques auxquelles l'immeuble n'est pas exposé



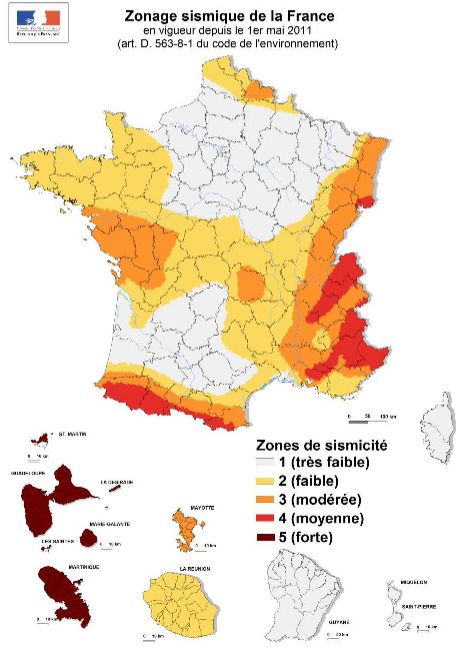
Annexes

Fiche d'information Sismicité

MINISTÈRE DE LA TRANSITION ÉCOLOGIQUE ET DE LA COHÉSION DES TERRITOIRES
Transition Écologique Territoires

Information acquéreur – locataire (IAL – article L.125-5 du CE)

Le zonage sismique sur ma commune



Le zonage sismique de la France:

Les données de sismicité instrumentale et historique et des calculs de probabilité permettent d'aboutir à l'élaboration d'un zonage sismique. Cette analyse probabiliste représente la possibilité pour un lieu donné, d'être exposé à des secousses telluriques. Elle prend en compte la répartition spatiale non uniforme de la sismicité sur le territoire français et a permis d'établir la cartographie ci-contre qui découpe le territoire français en 5 zones de sismicité: **très faible, faible, modérée, moyenne, forte**. Les constructeurs s'appuient sur ce zonage sismique pour appliquer des dispositions de constructions adaptées au degré d'exposition **au risque sismique**.

La réglementation distingue quatre catégories d'importance (selon leur utilisation et leur rôle dans la gestion de crise):

- I – bâtiments dans lesquels il n'y a aucune activité humaine nécessitant un séjour de longue durée**
- II – bâtiments de faible hauteur, habitations individuelles**
- III – établissements recevant du public, établissements scolaires, logements sociaux**
- IV – bâtiments indispensables à la sécurité civile et à la gestion de crise (hôpitaux, casernes de pompiers, préfectures ...)**

		1	2	3	4	5
Pour les bâtiments neufs						
I		Aucune exigence				
II		Aucune exigence		Règles CPMI-EC8 Zones 3/4	Règles CPMI-EC8 Zone 5	
		Aucune exigence	Eurocode 8			
III		Aucune exigence	Eurocode 8			
IV		Aucune exigence	Eurocode 8			

Si vous habitez, construisez votre maison ou effectuez des travaux :

- en **zone 1**, aucune règle parasismique n'est imposée ;
- en **zone 2**, aucune règle parasismique n'est imposée sur les maisons individuelles et les petits bâtiments. Les règles de l'Eurocode 8 sont imposées pour les logements sociaux et les immeubles de grande taille ;
- en **zone 3 et 4**, des règles simplifiées appelées CPMI –EC8 zone 3/4 peuvent s'appliquer pour les maisons individuelles;
- en **zone 5**, des règles simplifiées appelées CPMI-EC8 zone 5 peuvent s'appliquer pour les maisons individuelles.

Pour connaître, votre zone de sismicité: <https://www.georisques.gouv.fr/> - rubrique « Connaître les risques près de chez moi »

Le moyen le plus sûr pour résister aux effets des séismes est la construction parasismique : concevoir et construire selon les normes parasismique en vigueur, tenir compte des caractéristiques géologiques et mécaniques du sol.

Pour en savoir plus:

Qu'est-ce qu'un séisme, comment mesure-t-on un séisme ? → <https://www.georisques.gouv.fr/minformer-sur-un-risque/seisme>

Que faire en cas de séisme ? → <https://www.georisques.gouv.fr/me-preparer-me-protger/que-faire-en-cas-de-seisme>

Annexes

Arrêtés



DIRECTION DÉPARTEMENTALE DES TERRITOIRES DE LA VIENNE

Arrêté n°2023-DDT- 239 en date du 20 juin 2023

portant abrogation des arrêtés préfectoraux n°2015-DDT-1253 du 8 décembre 2015 et n°2021-DDT- 183 du 30 mars 2021 relatif à l'information des acquéreurs et des locataires de biens immobiliers soumis à des risques naturels, miniers et technologiques

Le préfet de la Vienne,

Vu le code général des collectivités territoriales ;

Vu l'article 236 de la loi n°2021-1104 du 22 août 2021 modifiant l'article L. 125-5 du code de l'environnement

Vu le code de l'environnement et notamment ses articles L125-5 et R125-23 à R125-27 ;

Vu le décret du 15/02/2022 du président de la République portant nomination de Monsieur Jean-Marie GIRIER préfet de la Vienne ;

Vu l'arrêté préfectoral n°2015-DDT-1253 du 8 décembre 2015 fixant la liste des communes concernées par l'obligation d'information des acquéreurs et des locataires de biens immobiliers sur les risques naturels, miniers et technologiques majeurs dans le département de la Vienne ;

Vu l'arrêté préfectoral n°2021-DDT-183 du 30 mars 2021 relatif à l'état des risques naturels, miniers et technologiques pour l'information des acquéreurs et des locataires de biens immobiliers ;

Vu l'arrêté préfectoral n°2023-07-SGCdu 24 avril 2023 donnant délégation de signature à Monsieur Christophe LEYSSENNE, Directeur Départemental des territoires de la Vienne par intérim, pour toutes les décisions et correspondances entrant dans le champ de compétence de la direction départementale des territoires ;

Considérant que la loi n°2021-1104 du 22 août 2021 a abrogé l'alinéa III de l'article L125-5 du code de l'environnement stipulant : « Le préfet arrête la liste des communes dans lesquelles les dispositions du I et II sont applicables, ainsi que pour chaque commune concernée, la liste des risques et des documents à prendre en compte ; »

Considérant que la modification de l'article 125-5 du code de l'environnement est entrée en vigueur au 1^{er} janvier 2023

Considérant par conséquent que le préfet n'a plus l'obligation de prendre un arrêté pour dresser la liste des communes concernées par l'obligation des informations des acquéreurs et des locataires de biens immobiliers sur les risques naturels, miniers et technologiques dans le département, ni pour dresser la liste desdites risques recensées pour chacune des communes,

Sur proposition de Monsieur le Directeur Départemental des Territoires de la Vienne ;

arrête

ARTICLE 1 : Objet

L'arrêté préfectoral n°2015-DDT-1253 du 8 décembre 2015 fixant la liste des communes concernées par l'obligation d'information des acquéreurs et des locataires de biens immobiliers sur les risques naturels, miniers et technologiques majeurs dans le département de la Vienne **est abrogé**.

L'arrêté préfectoral n°2021-DDT-183 du 30 mars 2021 relatif à l'état des risques naturels, miniers et technologiques pour l'information des acquéreurs et des locataires de biens immobiliers et ses arrêtés modificatifs **sont abrogés**.

ARTICLE 2 : Information sur les risques miniers et technologiques

Les informations devant faire l'objet d'une information des acquéreurs et des locataires de biens immobiliers et les modalités d'informations sont définies par l'article L. 125-5 du code de l'environnement.

Une liste des risques naturels, miniers et technologiques devant faire l'objet d'une information des acquéreurs et locataires par commune continuera toutefois d'être actualisée et mise à disposition du public sur le site internet des services de l'État dans la Vienne. (<http://www.vienne.gouv.fr>)

20 rue de la Providence BP 80523 – 86020 POITIERS cedex - www.vienne.gouv.fr/

Annexes

Arrêtés

ARTICLE 3 : Notification

Une copie du présent arrêté est adressée aux maires de l'ensemble des communes du département de la Vienne.

La chambre départementale des notaires et la FNAIM recevront également le présent arrêté.

ARTICLE 4 : Mesures de publicité

Le présent arrêté sera affiché dans les mairies des communes du département de la Vienne.

Cette mesure de publicité sera justifiée par un certificat d'affichage de la collectivité.

Le présent arrêté sera par ailleurs publié au recueil des actes administratifs et il fera l'objet d'une mention dans un journal diffusé dans le département.

Il sera également mis en ligne sur le site des services de l'État dans la Vienne (<http://www.vienne.gouv.fr>).

ARTICLE 5 : Délais et voies de recours

Conformément aux articles R.421-1 à R.421-7 du Code de justice administrative, le présent arrêté est susceptible de faire l'objet d'un recours contentieux devant le tribunal administratif de Poitiers, dans un délai de deux mois à compter de sa notification.


Dans le même délai, un recours gracieux est également possible auprès de l'autorité signataire du présent arrêté. Cette démarche prolonge le délai du recours contentieux qui doit alors être introduit dans les deux mois suivant la réponse au recours gracieux (l'absence de réponse au terme de deux mois vaut rejet implicite du recours gracieux).

ARTICLE 6 : Exécution

- Mme la Secrétaire Générale de la Préfecture de la Vienne,
- M. le Sous-Préfet de Châtelleraut
- M. le Sous-Préfet de Montmorillon
- Mme la Présidente de Grand Poitiers Communauté Urbaine
- M. le Président de la Communauté d'agglomération Grand Châtelleraut
- M. le Président de la Communauté de communes Vienne et Gartempe
- M. le Président de la Communauté de communes du Civraisien en Poitou
- M. le Président de la Communauté de communes du Haut-Poitou
- M. le Président de la Communauté de communes du Pays Loudunais
- M. le Président de la Communauté de communes des Vallées du Clain
- Mmes et MM. les Maires des communes concernées
- M. le Directeur de la DDT de la Vienne

sont chargés, chacun ce qui les concerne, de l'exécution du présent arrêté.

Pour le préfet et par délégation,
le directeur départemental des Territoires par intérim



Christophe LEYSSENNE

Annexes

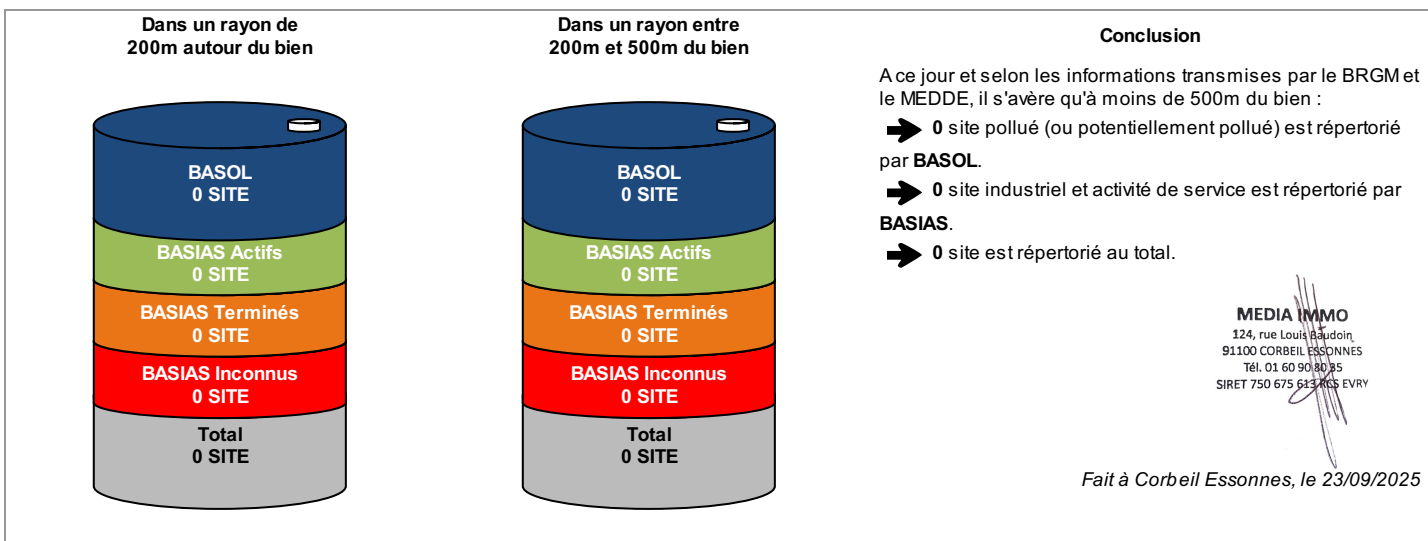
Arrêtés

INSEE	Commune	Sismicité	Plans de prévention des risques naturels (PPRN) ou Plan d'Exposition aux Risques Naturels (PERN) approuvés	Plans de prévention des risques naturels (PPRN) prescrits	Plans de prévention des risques technologiques approuvés (PPRT)	Radon			Secteur d'information des Sols (SIS)
						1 : très faible	2 : faible	3 : moyen	
86078	Civray	3: modéré						1	
86079	La Roche-Rigault	3: modéré						1	
86080	Cloué	3: modéré						1	
86081	Colombiers	3: modéré						1	
86083	Coulombiers	3: modéré						1	
86084	Coulonges	2: faible						2	
86085	Coussay	3: modéré						1	
86086	Coussay-les-Bois	3: modéré						1	
86087	Craon	3: modéré						1	
86088	Croutelle	3: modéré						1	
86089	Cuhon	3: modéré						1	
86090	Curçay-sur-Dive	3: modéré						1	
86091	Curçay-sur-Vonne	3: modéré						2	
86092	Dangé-Saint-Romain	3: modéré	PPRi Vienne aval du 20/04/2010	PPRi Communauté d'Agglomération De Grand Châtelleraut (CAGC) du 28/01/2021				1	
86093	Dercé	3: modéré						1	
86094	Dienné	3: modéré						1	
86095	Dissay	3: modéré		PPRi Clain aval Dissay-Beaumont du 19/07/2018				1	
86096	Doussay	3: modéré						1	
86097	La Ferrière-Airoux	3: modéré						1	
86098	Fleix	2: faible						1	
86099	Fleuré	3: modéré						1	
86100	Fontaine-le-Comte	3: modéré						1	
86102	Frozes	3: modéré						1	
86103	Gençay	3: modéré						1	
86104	Genouillé	3: modéré						1	
86105	Gizay	3: modéré						1	
86106	Glénouze	3: modéré						1	
86107	Goux	2: faible	PPRi Vienne amont du 24/12/2009	PPRi Communauté de Communes Vienne et Gartempe (CCVG) du 28/01/2021				1	
86108	La Grimaudière	3: modéré						1	
86109	Guesnes	3: modéré						1	
86110	Haims	2: faible						1	
86111	Ingrandes	3: modéré	PPRi Vienne aval du 20/04/2010	PPRi Communauté d'Agglomération De Grand Châtelleraut (CAGC) du 28/01/2021				1	

Etat des Risques de Pollution des Sols (ERPS)*



Réalisé en ligne** par	Media Immo
Pour le compte de	SOLIS DIAGNOSTICS
Numéro de dossier	25-09-0171-LA ROCHE RIGAUT-KOESSLER-SRO
Date de réalisation	23/09/2025
Localisation du bien	12, rue de Turzay 86200 LA ROCHE RIGAUT
Section cadastrale	F 716
Altitude	114.36m
Données GPS	Latitude 46.967703 - Longitude 0.181411
Désignation du vendeur	KOESSLER Julie
Désignation de l'acquéreur	



* Ce présent document n'a pour but que de communiquer, A TITRE INFORMATIF, à l'acquéreur ou au locataire, les informations rendues publiques par l'Etat concernant les risques de pollution des sols.

** Media Immo réalise, sous sa seule responsabilité, l'ERPS du client. Ceci sous couvert que les informations de localisation du bien transmises par le client soient exactes et que les informations obtenues sur les bases de données BASOL, BASIAS, CASIAS et des futurs SIS soient à jour.

Document réalisé à partir des bases de données **BASIAS, BASOL** et **CASIAS**
(gérées par le **BRGM** - Bureau de Recherches Géologiques et Minières et le **MEDDE** - Ministère de l'Ecologie, du Développement Durable et de l'Energie)

SOMMAIRE

Synthèse de votre Etat des Risques de Pollution des Sols
Qu'est-ce que l'ERPS ?
Cartographie des sites situés à moins de 200m du bien et à moins de 500m du bien
Inventaire des sites BASOL / BASIAS situés à moins de 200m du bien, 500m du bien et non localisés

Qu'est-ce que l'ERPS ?

Ce document n'a pour but que de communiquer, A TITRE INFORMATIF, à l'acquéreur ou au locataire, les informations rendues publiques par l'Etat concernant les risques de pollution des sols.

Qu'est-ce qu'un site pollué ?

Un site pollué est un site qui, du fait d'anciens dépôts de déchets ou d'infiltration de substances polluantes, présente une pollution susceptible de provoquer une nuisance ou un risque pérenne pour les personnes ou l'environnement. Ces situations sont souvent dues à d'anciennes pratiques sommaires d'élimination des déchets, mais aussi à des fuites ou à des épandages de produits chimiques, accidentels ou pas. Il existe également autour de certains sites des contaminations dues à des retombées de rejets atmosphériques accumulés au cours des années voire des décennies.

Comment sont établis les périmètres et attributs des futurs SIS ?

Le préfet élabore la liste des projets de SIS et la porte à connaissance des maires de chaque commune. L'avis des maires est recueilli, puis les informations de pollution des sols sont mises à jour grâce à la contribution des organismes participants. Ces secteurs seront représentés dans un ou plusieurs documents graphiques, à l'échelle cadastrale.

Quels sont les derniers changements ?

Le décret n° 2022-1289 du 1er octobre 2022 relatif à l'information des acquéreurs et des locataires sur les risques vient renforcer le formalisme de l'état de pollution des sols. Depuis le 1er janvier 2023, l'ERP doit mentionner le dernier arrêté pris par le préfet sur l'existence d'un SIS, la date d'élaboration, le numéro des parcelles concernées, ainsi que des dispositions réglementaires, tout en reprenant les informations à disposition dans le système d'information géographique (art R125-26 du Code de l'environnement).

Que signifient BASOL, BASIAS et CASIAS ?

➔ **BASOL** : BAse de données des sites et SOLs pollués (ou potentiellement pollués) par les activités industrielles appelant une action des pouvoirs publics, à titre préventif ou curatif.

➔ **BASIAS** : Base de données d'Anciens Sites Industriels et Activités de Service, réalisée essentiellement à partir des archives et gérée par le BRGM (Bureau de Recherches Géologiques et Minières). **Il faut souligner qu'une inscription dans BASIAS ne préjuge pas d'une éventuelle pollution à son endroit.**

➔ **CASIAS** : Carte des Anciens Sites Industriels et Activités de Service, présentant l'historique des activités industrielles ou de services que se sont succédé au cours du temps. **CASIAS ne préjuge pas d'une pollution effective des sols des établissements recensés.**

Que propose Media Immo ?

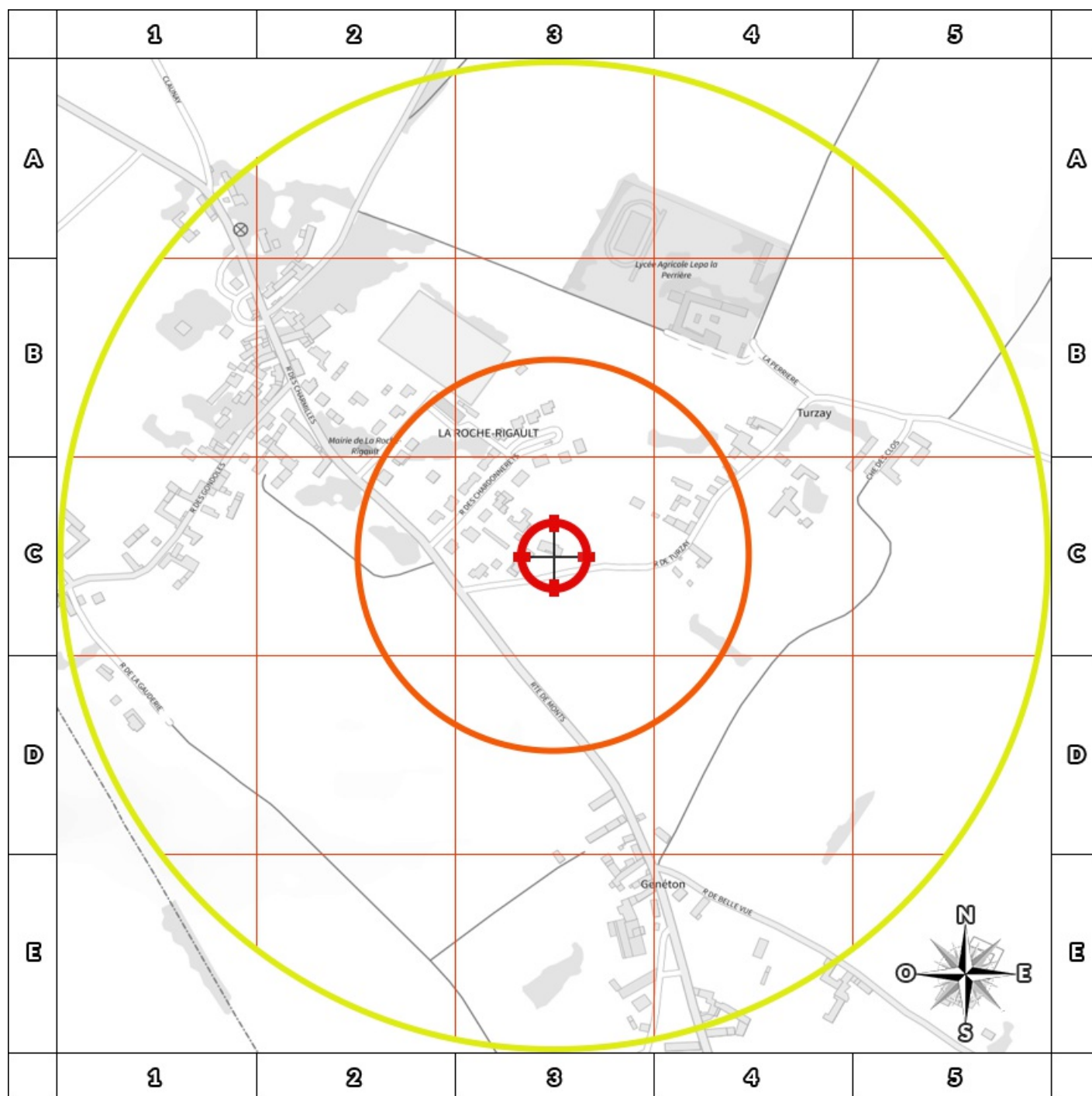
Media Immo vous transmet, à titre informatif, les informations actuellement disponibles et rendues publiques par l'Etat à travers les bases de données **BASOL** et **BASIAS**, et sur **CASIAS**.

Quels sont les risques si le vendeur ou le bailleur n'informe pas l'acquéreur ou le locataire ?

« À défaut et si une pollution constatée rend le terrain impropre à la destination précisée dans le contrat, **dans un délai de deux ans à compter de la découverte de la pollution**, l'acquéreur ou le locataire a le choix de demander la **résolution du contrat** ou, selon le cas, de **se faire restituer une partie du prix de vente ou d'obtenir une réduction du loyer**. L'acquéreur peut aussi demander la **réhabilitation du terrain aux frais du vendeur** lorsque le coût de cette réhabilitation ne paraît pas disproportionné par rapport au prix de vente ». (Extrait du Décret n°2015-1353 du 26 octobre 2015)

Cartographie des sites

situés à moins de 200m du bien et à moins de 500m du bien



- | | |
|-----------------------------------------------------------------------------------------------------------|-----------------------------|
| BASOL : BAse de données des sites et SOLs pollués (ou potentiellement pollués) | Emplacement du bien |
| BASIAS en activité : Base de données d'Anciens Sites Industriels et Activités de Service | Zone de 200m autour du bien |
| BASIAS dont l'activité est terminée : Base de données d'Anciens Sites Industriels et Activités de Service | Zone de 500m autour du bien |
| BASIAS dont l'activité est inconnue : Base de données d'Anciens Sites Industriels et Activités de Service | |
| Sites CASIAS : Carte des Anciens Sites Industriels et Activités de Service | |

Retrouvez sur cette cartographie un inventaire des sites pollués (ou potentiellement polluée) situés à moins de 500m du bien représentés par les pictos et . Chacun de ces pictos est détaillé sur la page suivante grâce à sa lettre et son numéro (A2, B4, ...) qui vous aideront à vous repérer sur la carte. Le descriptif complet des sites CASIAS est consultable sur le site <https://georisques.gouv.fr/>.

Inventaire des sites BASOL / BASIAS

situés à moins de 200m du bien et à moins de 500m du bien

Repère	Nom	Activité des sites situés à moins de 200m	Distance (Environ)
Aucun résultat à moins de 200m			

Repère	Nom	Activité des sites situés de 200m à 500m	Distance (Environ)
Aucun résultat de 200m à 500m			

Nom	Activité des sites non localisés
Aucun site non localisé	

Installations Classées pour la Protection de l'Environnement (ICPE)*



Réalisé en ligne** par	Media Immo
Pour le compte de	SOLIS DIAGNOSTICS
Numéro de dossier	25-09-0171-LA ROCHE RIGAUT-KOESSLER-SRO
Date de réalisation	23/09/2025
Localisation du bien	12, rue de Turzay 86200 LA ROCHE RIGAUT
Section cadastrale	F 716
Altitude	114.36m
Données GPS	Latitude 46.967703 - Longitude 0.181411
Désignation du vendeur	KOESSLER Julie
Désignation de l'acquéreur	

RÉFÉRENCES

Seules sont concernées les ICPE suivies par les DREAL (Directions régionales de l'environnement, de l'aménagement et du logement) pour la majorité des établissements industriels et les DD(CS)PP (Directions départementales (de la cohésion sociale et) de la protection des populations) pour les établissements agricoles, les abattoirs et les équarrissages et certaines autres activités agroalimentaires, avec distinction en attribut du type d'ICPE (SEVESO, IPPC, Silo, Carrière, Autres), de l'activité principale et des rubriques de la nomenclature des installations classées pour lesquelles l'établissement industriel est autorisé.

GÉNÉALOGIE

Cette base contient les installations soumises à autorisation ou à enregistrement (en construction, en fonctionnement ou en cessation d'activité). Les données proviennent d'une extraction de la base de données fournie par le Ministère de l'écologie, du développement durable et de l'énergie (MEDDE) et la géolocalisation est effectuée sur la base des coordonnées Lambert indiquées dans l'extraction.

QUALITÉ DES DONNÉES

Le niveau de précision de la localisation indiqué en attribut pour chaque ICPE est variable ; Elles peuvent être localisées au Centre de la commune concernée, à l'adresse postale, à leurs coordonnées précises ou leur valeur initiale.

*** Ce présent document n'a pour but que de communiquer, A TITRE INFORMATIF, à les informations rendues publiques par l'Etat.**

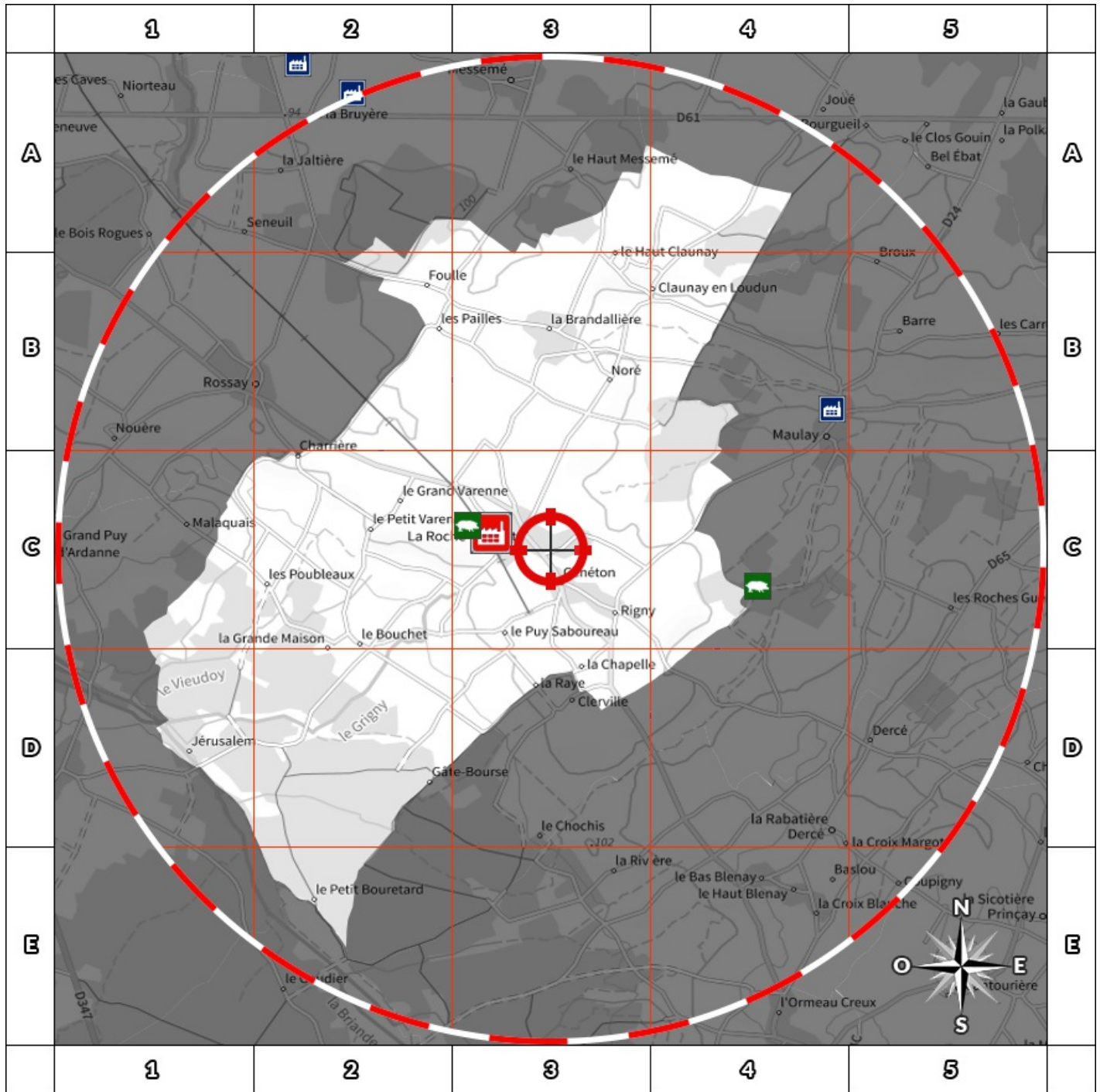
**** Media Immo réalise, sous sa seule responsabilité, l'ICPE du client. Ceci sous couvert que les informations de localisation du bien transmises par le client soient exactes et que les informations obtenues sur les bases de données soient à jour.**

SOMMAIRE

Synthèse des Installations Classées pour la Protection de l'Environnement
Cartographie des ICPE
Inventaire des ICPE

Cartographie des ICPE

Commune de LA ROCHE RIGAUT (86200)





- | | |
|---------------------|-----------------------------|
| Usine Seveso | Elevage de porc |
| Usine non Seveso | Elevage de bovin |
| Carrière | Elevage de volaille |
| Emplacement du bien | Zone de 500m autour du bien |

Retrouvez sur cette cartographie un inventaire des Installations Classées pour le Protection de l'Environnement situées à moins de 5000m du bien représentées par les pictos et .

Chacun de ces pictos est détaillé sur la page suivante grâce à sa lettre et son numéro (A2, B4, ...) qui vous aideront à vous repérer sur la carte.

Inventaire des ICPE

Commune de LA ROCHE RIGAULT (86200)

Repère	Situation	Nom	Adresse	Etat d'activité Régime	Seveso Priorité Nationale
<i>ICPE situées à moins de 5000m du bien</i>					
	Valeur Initiale	Terrena	Rue de la Gare 86200 La Roche-Rigault	En exploitation avec titre	Seveso Seuil Bas
				INCONNU	OUI
	Valeur Initiale	BONTEMPS NICOLAS	BEAUVAIS LE BORNAY DE CLAUNAY 86200 LA ROCHE RIGAULT	En exploitation avec titre	Non Seveso
				INCONNU	NON

Nom	Adresse	Etat d'activité Régime	Seveso Priorité Nationale
<i>ICPE situées à plus de 5000m du bien</i>			
Aucun ICPE à plus de 5000m du bien sur la commune LA ROCHE RIGAULT			

Etat des nuisances sonores aériennes

En application des articles L 112-3 et L 112-9 du Code de l'Urbanisme



Réalisé en ligne* par	SOLIS DIAGNOSTICS
Numéro de dossier	25-09-0171-LA ROCHE RIGAUT-KOESSLER-SRO
Date de réalisation	23/09/2025

Localisation du bien	12, rue de Turzay 86200 LA ROCHE RIGAUT
Section cadastrale	F 716
Altitude	114.36m
Données GPS	Latitude 46.967703 - Longitude 0.181411

Désignation du vendeur	KOESSLER Julie
Désignation de l'acquéreur	

* Media Immo réalise, sous sa seule responsabilité, l'ENSA du client. Ceci sous couvert que les informations de localisation du bien transmises par le client soient exactes et que les informations obtenues sur les bases de données soient à jour.

EXPOSITION DE L'IMMEUBLE AU REGARD D'UN OU PLUSIEURS PLANS D'EXPOSITION AU BRUIT

Non exposé	000 F 716
------------	-----------

SOMMAIRE

Synthèse de votre **Etat des Nuisances Sonores Aériennes**
 Imprimé Officiel (feuille rose/violette)
 Cartographie
 Prescriptions d'Urbanisme applicables dans les zones de bruit des Aérodomes

Etat des nuisances sonores aériennes

En application des articles L 112-3 et L 112-9 du Code de l'Urbanisme

Les zones de bruit des plans d'exposition au bruit constituent des servitudes d'urbanisme (art. L. 112-3 du code de l'urbanisme) et doivent à ce titre être notifiées à l'occasion de toute cession, location ou construction immobilière.

Cet état est établi sur la base des informations mises à disposition par arrêté préfectoral n° _____ du _____ mis à jour le _____

Adresse de l'immeuble
12, rue de Turzay
86200 LA ROCHE RIGAUT

Cadastre
F 716

Situation de l'immeuble au regard d'un ou plusieurs plans d'exposition au bruit (PEB)

■ L'immeuble est situé dans le périmètre d'un PEB 1 oui non

révisé approuvé date _____

¹ si oui, nom de l'aérodrome : _____

> L'immeuble est concerné par des prescriptions de travaux d'insonorisation 2 oui non

² si oui, les travaux prescrits ont été réalisés oui non

■ L'immeuble est situé dans le périmètre d'un autre PEB 1 oui non

révisé approuvé date _____

¹ si oui, nom de l'aérodrome : _____

Situation de l'immeuble au regard du zonage d'un plan d'exposition au bruit

> L'immeuble se situe dans une zone de bruit d'un plan d'exposition au bruit définie comme :

zone A ¹
zone B ²
zone C ³
zone D ⁴

¹ (intérieur de la courbe d'indice Lden 70)

² (entre la courbe d'indice Lden 70 et une courbe choisie entre Lden 65 et 62)

³ (entre la limite extérieure de la zone B et la courbe d'indice Lden choisie entre 57 et 55)

⁴ (entre la limite extérieure de la zone C et la courbe d'indice Lden 50). Cette zone n'est obligatoire que pour les aérodromes mentionnés au I de l'article 1609 quater viciés A du code général des impôts (et sous réserve des dispositions de l'article L. 112-9 du code de l'urbanisme pour les aérodromes dont le nombre de créneaux horaires attribuables fait l'objet d'une limitation réglementaire sur l'ensemble des plages horaires d'ouverture).

Nota bene : Lorsque le bien se situe sur 2 zones, il convient de retenir la zone de bruit la plus importante.

Documents de référence permettant la localisation de l'immeuble au regard des nuisances prises en compte

Consultation en ligne sur <https://www.geoportail.gouv.fr/donnees/plan-dexposition-au-bruit-peb>
Plan disponible en Prefecture et/ou en Mairie de LA ROCHE RIGAUT

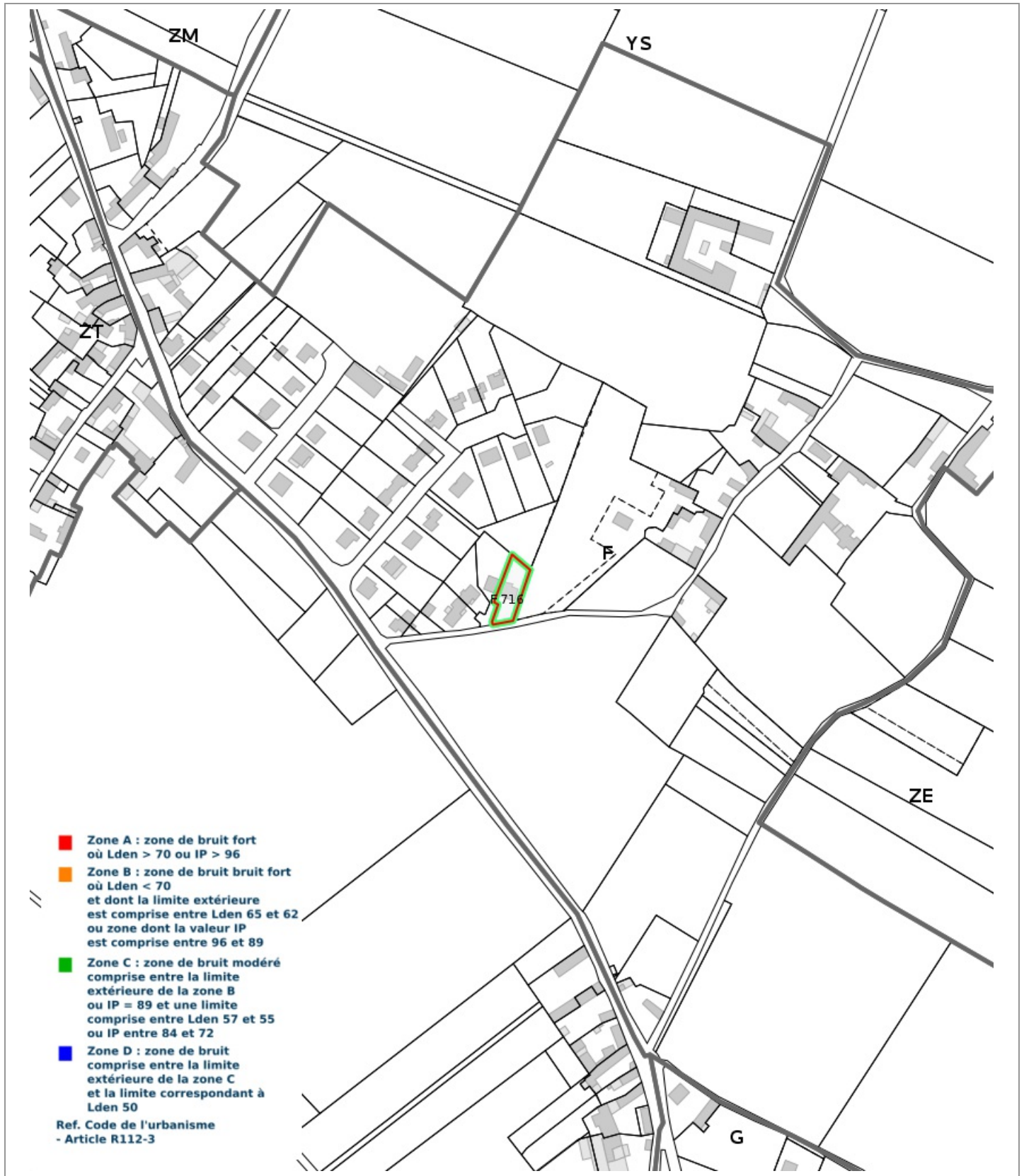
Vendeur - Acquéreur

Vendeur	KOESSLER Julie		
Acquéreur			
Date	23/09/2025	Fin de validité	23/03/2026

Cet état, à remplir par le vendeur ou le bailleur, est destiné à être intégré au dossier de diagnostics technique - DDT (annexé, selon le cas, à la promesse de vente ou, à défaut de promesse, à l'acte authentique de vente et au contrat de location ou annexé à ces actes si la vente porte sur un immeuble non bâti) et à être annexé à l'acte authentique de vente et, le cas échéant, au contrat préliminaire en cas de vente en l'état futur d'achèvement.

Information sur les nuisances sonores aériennes. Pour en savoir plus, consultez le site Internet du ministère de la transition écologiques et solidaire <https://www.ecologie-solidaire.gouv.fr/>

Cartographie du Plan d'Exposition au Bruit



Prescriptions d'Urbanisme applicables dans les zones de bruit des Aérodomes



PRESCRIPTIONS D'URBANISME APPLICABLES DANS LES ZONES DE BRUIT DES AERODROMES

CONSTRUCTIONS NOUVELLES	ZONE A	ZONE B	ZONE C	ZONE D
Logements nécessaires à l'activité de l'aérodrome, hôtels de voyageurs en transit				
Logements de fonction nécessaires aux activités industrielles ou commerciales admises dans la zone	dans les secteurs déjà urbanisés			
Immeubles d'habitation directement liés ou nécessaires à l'activité agricole	dans les secteurs déjà urbanisés			
Immeubles d'habitation directement liés ou nécessaires à l'activité aéronautique	s'ils ne peuvent être localisés ailleurs			
Constructions à usage industriel, commercial et agricole	s'ils ne risquent pas d'entraîner l'implantation de population permanente			
Equipements publics ou collectifs	s'ils sont nécessaires à l'activité aéronautique ou indispensables aux populations existantes			
Maisons d'habitation individuelles non groupées			si secteur d'accueil déjà urbanisé et desservi par équipements publics sous réserve d'un faible accroissement de la capacité d'accueil	
Immeubles collectifs à usage d'habitation				
Habitat groupé (lotissement, ...) parcs résidentiels de loisirs				

HABITAT EXISTANT	ZONE A	ZONE B	ZONE C	ZONE D
Opérations de rénovation, de réhabilitation, d'amélioration, d'extension mesurée ou de reconstruction des constructions existantes	sous réserve de ne pas accroître la capacité d'accueil d'habitants exposés aux nuisances			
Opérations de réhabilitation et de réaménagement urbain pour permettre le renouvellement urbain des quartiers ou villages existants			si elles n'entraînent pas d'augmentation de la population soumise aux nuisances sonores	

CONSTRUCTIONS NOUVELLES ET HABITAT EXISTANT		
autorisé sous réserve de mesures d'isolation acoustique	autorisé sous conditions	Non autorisé

© DGAC 2004

ATTESTATION D'ASSURANCE

- page no 1/2

CBT BORDEAUX COURTAGE ASSCES

Votre Courtier

15 PLACE PIERRE RENAUDEL

33800 BORDEAUX

Tél : 05.56.15.00.20

Fax : 05.56.17.09.14

N° ORIAS : 07027296

SOLIS DIAGNOSTICS

30 RUE DE LA BERJONNERIE

86530 AVAILLES EN CHATELLERAULT

Références à rappeler:

CODE : 4A7229

N° client Cie : 050680684

BORDEAUX, le 19 décembre 2024

Allianz Actif Pro

La Compagnie Allianz, dont le Siège Social est sis 1 cours Michelet - CS 30051 - 92076 PARIS LA DEFENSE CEDEX atteste que :

SOLIS DIAGNOSTICS

est titulaire d'un contrat Allianz Actif Pro souscrit auprès d'elle sous le n° 64251620.

Ce contrat a pour objet de :

- satisfaire aux obligations d'assurance édictées aux articles L.271-6 et R.271-1 du Code de la construction et de l'habitation,
- garantir l'Assuré à hauteur de 500.000 EUR par année d'assurance et 300.000 EUR par sinistre contre les conséquences pécuniaires de la responsabilité civile professionnelle qu'il peut encourir à l'égard d'autrui du fait des activités déclarées aux Dispositions Particulières, à savoir :

exerçant les activités suivantes de :

DIAGNOSTIQUEUR TECHNIQUE IMMOBILIER REALISANT LES DIAGNOSTICS SUIVANTS : AMIANTE, PLOMB, TERMITES, ERP, ASSAINISSEMENT NON COLLECTIF

DIAGNOSTIQUEUR TECHNIQUE IMMOBILIER REALISANT LES DIAGNOSTICS SUIVANTS : ELECTRICITE, GAZ, PERFORMANCE ENERGETIQUE

DIAGNOSTIQUEUR TECHNIQUE IMMOBILIER REALISANT LES DIAGNOSTICS SUIVANTS : MESURAGE, HABITABILITE, ETAT PARASITAIRE, SECURITE PISCINES, ETAT DES LIEUX, CERTIFICAT DE DECENCE, RADON

La présente attestation est valable, sous réserves du paiement des cotisations, du 16/12/2024 au 15/12/2025.

Elle ne saurait engager la Compagnie au-delà des conditions de garanties et des montants fixés au contrat auquel elle se réfère et n'implique qu'une présomption de garantie conformément à l'article L.112-3 du Code des assurances.

Toute adjonction autre que les cachet et signature du Représentant de la Compagnie est réputée non écrite.

Bordeaux Courtage Assurances

15, place Pierre Renaudel

33800 BORDEAUX

Sarl au capital de 5000 € - RCS Bx 495 177 750

ORIAS 07.027.296



**La certification de compétence de personnes physiques
est attribuée par ABCIDIA CERTIFICATION à**

ROCHET Sébastien

sous le numéro 24-2877

Cette certification concerne les spécialités de diagnostics immobiliers suivantes

- | | | | |
|-------------------------------------|---------------------------------------------------------------------------------------------------------------------------------------------------------------------------------------------|-----------------------------------|------------------------------|
| <input checked="" type="checkbox"/> | Audit Energetique
[Arrêté du 20 décembre 2023 définissant le référentiel de compétence en vue de la réalisation de l'audit énergétique] | Prise d'effet : 28/03/2025 | Validité : 17/11/2031 |
| <input checked="" type="checkbox"/> | GAZ
[Arrêté du 1 Juillet 2024 définissant les critères de certification des opérateurs de diagnostic technique] | Prise d'effet : 17/12/2024 | Validité : 16/12/2031 |
| <input checked="" type="checkbox"/> | Electricite
[Arrêté du 1 Juillet 2024 définissant les critères de certification des opérateurs de diagnostic technique] | Prise d'effet : 17/12/2024 | Validité : 16/12/2031 |
| <input checked="" type="checkbox"/> | DPE sans mention
[arrêté du 20 juillet 2023 définissant les critères de certification des diagnostiqueurs intervenant dans le domaine du diagnostic de performance énergétique] | Prise d'effet : 18/11/2024 | Validité : 17/11/2031 |
| <input checked="" type="checkbox"/> | Termites Metropole
[Arrêté du 1 Juillet 2024 définissant les critères de certification des opérateurs de diagnostic technique] | Prise d'effet : 31/10/2024 | Validité : 30/10/2031 |
| <input checked="" type="checkbox"/> | Plomb Crep
[Arrêté du 1 Juillet 2024 définissant les critères de certification des opérateurs de diagnostic technique] | Prise d'effet : 31/10/2024 | Validité : 30/10/2031 |



Le maintien des dates mentionnées ci-dessus est conditionné à la bonne exécution des opérations de surveillance
Certification délivrée selon le dispositif particulier de certification de diagnostic immobilier
PRO 06



Véronique DELMAY
Gestionnaire des certifiés

